

**परिच्छेद- १**  
**परिचय**

क्र.स. विषयवस्तु	पेज नं.
१.१ पृष्ठभूमि	९
१.२ उद्देश्य	९
१.३ कानुनी तथा नीतिगत आधारहरू	१०
१.४ तयारीका चरण	१०
१.४.१ वस्तुस्थिती विवरण ढाँचा, औजार तथा कार्यविधि तयारी	१०
१.४.२ वस्तुस्थिती विवरण तयारी कार्यशाला	१०
१.४.३ सहजकर्ता तथा गणक छनौट अभिमुखीकरण र परिचालन	१०
१.४.४ तथ्याङ्क संकलन	१०
१.४.५ तथ्याङ्क प्रशोधन तथा विश्लेषण र स्रोत नक्शा तयारी	१३
१.४.६ वस्तुस्थिती विवरणको मस्यौदा तयारी	१३
१.४.७ वस्तुस्थिती विवरण सुझाव संकलन	१४
१.४.८ नगर वस्तुस्थिती विवरण अन्तिम प्रतिवेदन तयारी	१४
१.५ वस्तुस्थिती विवरणको सीमा	१४

**परिच्छेद -२**

२.१ भौगोलिक अवस्थिति	१५
२.२ ऐतिहासिक चिनारी तथा नामाकरण	१५
२.३ राजनीतिक अवस्थिति	१५
२.४ धरातलीय अवस्था	१५
२.५ प्राकृतिक सम्पदा	१६
२.६ साँस्कृतिक उत्कृष्टता	१६
२.७ विकासका संभावनाहरू	१६
२.८ गार्हस्थ्य उत्पादन	१७
२.९ मानव विकास सूचकाङ्कः	१७

**परिच्छेद -३**

३.१ बस्ती र घरपरिवार विवरण	१८
३.२ जनसंख्या वितरणको अवस्था	१८

३.२.१ वडा अनुसार घरधुरी को विवरण	१८
३.३ उमेर तथा लिङ्गको आधारमा जनसंख्या विवरण	१९
३.३.१ लिंगका आधारमा जनसंख्या विवरण:	१९
३.४ मातृभाषाको आधारमा जनसंख्या विवरण	२०
३.५ धर्म अनुसार जनसंख्या विवरण	२०
३.६ जातिगत आधारमा जनसंख्या विवरण	२०
३.७ घरमुलीको विवरण	२१
३.८ पेशाका आधारमा जनसंख्या विवरण	२२
३.९ आर्थिक रूपले सक्रिय जनसंख्या विवरण	२२
३.१० अपाङ्गताको आधारमा जनसंख्या विवरण	२३
३.११ बसाइँसराइ सम्बन्धी विवरण	२४
३.१२ व्यक्तिगत घटना सम्बन्धी विवरण	२४
३.१३ सामाजिक सुरक्षा कार्यक्रमबाट लाभान्वित विवरण	२५

#### परिच्छेद- ४

४.१ प्रमुख आर्थिक विवरण	२७
४.१.१ प्राविधिक, सीपयुक्त तथा विशेष दक्षता भएका मानव संसाधनको विवरण	२७
४.१.२ मुख्य पेशा सम्बन्धी विवरण	२७
४.१.३ औसत आमदानी विवरण	२७
४.१.४ औसत खर्च तथा बचत विवरण	२७
४.१.५ विपन्नता स्तरीकरण विवरण	२७
४.१.६ खाद्यान्न सुरक्षाको अवस्था	२७
४.१.७ आवास संरचना विवरण	२८
४.१.८ गरिबीको दर (गरिबीको रेखामुखी रहेको जनसंख्या)	२८
४.१.९ आयात र निर्यातको अवस्था	२८
४.१.१० औद्योगिक कच्चा पदार्थ उत्पादनको अवस्था	२८
४.१.११ बेरोजगार सम्बन्धी विवरण	२९
४.१.१२ वैदेशिक रोजगारीमा गएकाहरूको विवरण	२९
४.१.१३ सुकुम्बासी सम्बन्धी विवरण	२९
४.२ भू-उपयोग तथा स्वामित्व	३०
४.२.१ वर्तमान भू-उपयोग	३०

४.२.२ भू-स्वामित्व	३१
४.२.३ जग्गाको किसिम	३१
४.२.४ खेतीयोग्य जमिन सम्बन्धी विवरण	३२
४.२.५ बाँझो जमिन सम्बन्धी विवरण	३२
४.३ कृषि तथा पशु विकास	३२
४.३.१ सार्वजनिक पोखरी तथा माछापालन सम्बन्धी विवरण	३२
४.३.२ सिंचाइ सुविधाको उपलब्धता विवरण	३४
४.३.३ सिंचाइको स्रोत सम्बन्धी विवरण	३५
४.३.४ कृषि उत्पादन सम्बन्धी विवरण	३५
४.३.५ पशुपन्छीजन्य उत्पादन सम्बन्धी विवरण	३६
४.३.६ खाद्यान्न बालीमा लाग्ने रोग तथा कीरा	३७
४.३.७ फलफूल तथा तरकारीमा लाग्ने रोग तथा कीरा	३७
४.३.८ पशुपन्छीमा लाग्ने रोग तथा कीरा	३७
४.३.९ व्यावसायिक कृषि फर्म सम्बन्धी विवरण	३८
४.३.१० कृषि तथा पशु सेवासँग सम्बन्धित मानव संशाधन	३८
४.३.११ कृषि तथा पशुपालनसँग सम्बन्धित समूह तथा सामुदायिक संस्थाको विवरण	३८
४.३.१२ संकलन केन्द्र तथा चिस्यान केन्द्र	४१
४.३.१३ कृषि बजार तथा हाटबजार सम्बन्धी विवरण	४१
४.३.१४ पशुपंक्षी/वन्यजन्तुको विवरण	४१
४.४ पर्यटन विकास	४२
४.४.१ पर्यटकीय स्थलहरूको विवरण	४२
४.४.२ होटल, रिसोर्ट तथा रेष्टुरेन्ट सम्बन्धी विवरण	४३
४.४.३ उपलब्ध पर्यटकीय सेवा तथा सुविधा सम्बन्धी विवरण	४३
४.४.४ धार्मिक, ऐतिहासिक तथा पर्यटकीय स्थल सम्बन्धी विवरण	४३
४.५ उद्योग, व्यापार तथा वैकिङ्ग	४५
४.५.१ औद्योगिक विकास (लघु, घरेलु, साना, मझौला, ठूला उद्योग, सरकारी, पब्लिक, निजी र सहकारी)	४५
४.५.२ उत्पादन तथा सेवामूलक उद्योग सम्बन्धी विवरण	४५
४.५.३ घट्ट, मिल तथा संकलन र प्रशोधन सम्बन्धी विवरण	४५
४.५.४ व्यापार र व्यवसाय सम्बन्धी विवरण (किराना, थोक, मासु, तरकारी र फलफूल आदि)	४५
४.५.५ खनिज तथा खानी सम्बन्धी विवरण	५१
४.५.६ स्थानीय बजार तथा व्यापारिक केन्द्रको विवरण	५१

४.५.७ बैंक तथा वित्तीय संस्था सम्बन्धी विवरण	५२
४.५.८ सहकारी सम्बन्धी विवरण	५२

परिच्छेद ५

५.१ शैक्षिक तथा मानव संशाधन विकास	५५
५.१.१ साक्षरता विवरण १५ वर्षभन्दा माथिको	५५
५.१.२ पाँच वर्ष र सोभन्दा माथिको शैक्षिक अवस्था	५५
५.१.३ तहगत रूपमा शैक्षिक संस्था/विद्यालय (सामुदायिक, संस्थागत, मदरसा, गुम्बा) र विद्यार्थी विवरण	५६
५.१.४ विद्यालयमा अध्ययन गरिरहेका तहगत छात्रछात्राको विवरण	५९
५.१.५ प्राविधिक शिक्षालय विवरण	६२
५.१.६ विद्यालय वाहिर रहेका तथा विद्यालय छाडेका बालबालिकाहरूको विवरण	६२
५.१.७ सिकाइ उपलब्धि तथा उत्तीर्ण दर	६२
५.१.८ खुद भर्ना, निरन्तरता तथा टिकाउ दर	६२
५.१.९ बाल विकास केन्द्रको विवरण	६२
५.१.१० विद्यालय शान्ति क्षेत्र र विद्यालय सुधार योजना विवरण	६३
५.१.११ शिक्षक तथा शैक्षिक जनशक्ति विवरण	६३
५.१.१२ आधारभूत र माध्यमिक विद्यालयमा पहुँचको अवस्था (प्रमुख बस्तीहरूबाट विद्यालय पुग्न लाग्ने समय)	६४
५.१.१३ शैक्षिक संस्था उपलब्ध भौतिक पूर्वाधार तथा सुबिधा	६४
५.१.१४ छात्रवृत्ति तथा अन्य लक्षित सुविधा उपलब्धताको अवस्था (छात्रवृत्ति, बालअनुदान, दिवा खाजा)	६४
५.१.१५ इन्टरनेट/ ई-हाजिरीको सुविधा उपलब्ध विद्यालय विवरण	६४
५.१.१६ सुधारिएको मापदण्ड (भूकम्प प्रतिरोधी) अनुसार निर्माण भएका तथा रेट्रोफिटिङ्ग गरिएका विद्यालय विवरण:	६५
५.१.१७ स्थानीय सरकारको शिक्षा क्षेत्रमा लगानी	६५
५.१.१८ अपाङ्गता तथा विशेष शिक्षा स्रोतकक्षा र विद्यार्थी विवरण	६५
५.१.१९ शैक्षिक गुणस्तर सम्बन्धी विवरण	६५
५.१.२१ बालमैत्री शिक्षा सम्बन्धी विवरण	६६
५.१.२२ विद्यालयहरूको भौतिक अवस्था	६६
५.१.२३ संस्थागत शैक्षिक संस्थाहरू	६७
५.२ स्वास्थ्य तथा पोषण	६७
५.२.१ स्वास्थ्य संस्था (अस्पताल, प्राथमिक स्वास्थ्य केन्द्र, स्वास्थ्य चौकी र आयुर्वेद केन्द्र) को विवरण	६८
५.२.२ स्वास्थ्य संस्थामा उपलब्ध तथा कार्यरत चिकित्सक, स्वास्थ्यकर्मी र अन्य जनशक्ति विवरण	६८

५.२.३ प्राथमिक स्वास्थ्य सेवाको पहुँचको अवस्था (प्रमुख बस्तीहरुबाट स्वास्थ्य संस्था पुग्न)	६८
५.२.४ उपलब्ध स्वास्थ्य सेवा तथा सुविधाहरु	६८
५.२.५ खोप सेवा तथा सुरक्षित मातृत्व सम्बन्धी विवरण	६९
५.२.६ बाल स्वास्थ्य तथा कुपोषणको अवस्था	७०
५.२.७ प्रमुख रोग र उपचार सम्बन्धी विवरण	७१
५.२.८ सुरक्षित मातृत्व तथा स्वास्थ्य सम्बन्धी सुचकहरु	७५
५.३ खानेपानी तथा सरसफाई	८०
५.३.१ खानेपानी सुविधाको अवस्था	८०
५.३.२ खानेपानीको श्रोतको विवरण	८०
५.३.३ शौचालय प्रयोगको अवस्था	८०
५.३.४ सार्वजनिक शौचालय (वातावरण तथा सरसफाई)	८१
५.३.५ फोहोरमैला व्यवस्थापन	८१
५.३.६ ढल व्यवस्थापन	८१
५.४ महिला, बालबालिका तथा सामाजिक समावेशीकरण	८१
५.४.१ लिङ्ग अनुसार बाल विवाह र बैवाहिक स्थिती	८१
५.४.२ कामदारको रुपमा घर बाहिर रहेका बालबालिका	८२
५.४.३ बालक्लव तथा संजालको विवरण	८२
५.४.४ घरपरिवार विहीन बालबालिकाको अवस्था	८४
५.४.५ अपाङ्गताका आधारमा जनसंख्या	८४
५.४.६ जेष्ठ नागरिक तथा एकल महिला	८५
५.४.७ अल्पसंख्यक सीमान्तकृत वर्गको विवरण	८५
५.४.८ वार्षिक कार्यक्रमबाट लक्षित कार्यक्रमतर्फ भएको विनियोजन तथा खर्चको अवस्था	८५
५.५ युवा तथा खेलकूद र मनोरञ्जन	८६
५.५.१ खेलमैदान, पार्क, पिकनिक स्थल तथा मनोरञ्जनस्थल सम्बन्धी विवरण	८६
५.५.२ व्यावसायिक खेलाडीको विवरण	८७
५.५.३ वडामा सक्रियरुपमा रहेका बाल संजाल, बाल समूह, आमा समूह, अन्य समूह	८७
५.६ कला, भाषा तथा संस्कृति	८९
५.६.१ धार्मिक तथा ऐतिहासिक स्थल	८९
५.६.२ स्थानीय चाडपर्व जात्रा र मेला	९०
५.६.३ विशेष शिक्षा तर्फ स्रोत कक्षामा अध्ययनरत छात्र/छात्राको विवरण:	९२
५.७ शान्ति तथा सुरक्षाको अवस्था (सुरक्षा इकाईहरु)	९२

**परिच्छेद- ६**

६.१ वन क्षेत्रको अवस्था	९३
६.१.१ वन क्षेत्र र प्रकार सम्बन्धी विवरण	९३
६.१.२ वन व्यवस्थापन सम्बन्धी विवरण (सरकारद्वारा व्यवस्थित, सामुदायिक, कबुलियती, धार्मिक र निजी वन)	९३
६.१.३ वृक्षारोपणका लागि खाली स्थान सम्बन्धी विवरण	९४
६.१.४ वनजन्य उत्पादन विवरण	९४
६.१.५ जडिबुटीको उत्पादन, संकलन तथा निकासी सम्बन्धी विवरण	९५
६.१.६ नगरपालिका क्षेत्रबाट निकासी हुने उत्पादित बस्तु तथा वन पैदावरको विवरण	९५
६.२ जलस्रोत तथा जलाधर क्षेत्र	९५
६.२.१ प्रमुख जलाधार र उपजलाधारको अवस्था	९५
६.२.२ पानीको मुहान सम्बन्धी विवरण	९५
६.२.३ नदी तथा खोला सम्बन्धी विवरण	९५
६.२.४ जलस्रोत र उपयोगको स्थिति विवरण	९६
६.२.५ संरक्षित पानीमुहान, जमिन र भौतिक संरचना विवरण	९६
६.३ जैविक विविधता र वातावरणीय सेवा	९६
६.३.१ वासस्थानका आधारमा महत्वपूर्ण जनावर तथा चराचुरुङ्गीको विवरण	९६
६.३.२ महत्वपूर्ण वनस्पति विवरण	९६
६.३.३ राष्ट्रिय निकुञ्ज, आरक्ष, मध्यवर्ती तथा संरक्षित क्षेत्र	९६
६.३.४ आपतकालिन यातायात साधन सम्बन्धी विवरण	९६
६.३.५ प्रकृति प्रकोप तथा विपद बाट भएको क्षति सम्बन्धी विवरण	९७
६.३.६ विपद व्यवस्थापन पूर्व तयारी सम्बन्धी विवरण	९७

**परिच्छेद- ७:**

७.१ यातायात पूर्वाधार	९८
७.१.१ सडक संजालको विद्यमान अवस्था	९८
७.१.२ निर्माणाधीन नगर वा नगरस्तरीय सडकहरू (आ.व. २०७६/०७७) का योजना तथा कार्यक्रम	९९
७.१.३ सवारी सुबिधा र रुट	१०१
७.१.४ नगर क्षेत्रभित्र चल्ने सवारी साधन	१०१
७.१.५ झोलुंगे पुल तथा पुलपुलेसा	१०१
७.१.६ टाढाको बस्तीबाट सम्बन्धित नगरपालिकाको केन्द्र पुग्न लाग्ने अनुमानित समय	१०२

विभिन्न वडाका मुख्य वस्तीहरुबाट नगरपालिकाको केन्द्र सम्म पुग्न लाग्ने अनुमानित समय	१०२
७.१.७ वसपार्क तथा वस विसौनी सम्बन्धी विवरण	१०४
७.२ विद्युत तथा बैकल्पिक उर्जा	१०४
७.२.१ इन्धन उपयोग विवरण	१०४
७.२.२ बत्ति बाल्ने इन्धनको प्रयोगको आधारमा घरपरिवार	१०५
७.२.३ जलविद्युत, वायु उर्जाबाट विद्युत उत्पादन विवरण	१०५
७.२.४ विद्युत उपलब्ध नभएको घरपरिवार विवरण	१०५
७.३ सञ्चार तथा प्रविधि	१०६
७.३.१ हुलाक तथा पत्रपत्रिका सम्बन्धी विवरण	१०६
७.३.२ दूरसंचार सम्बन्धी विवरण	१०७
७.३.३ रेडियो स्टेसन सम्बन्धी विवरण	१०७
७.३.४ आधुनिक सुबिधामा पहुँच सम्बन्धी विवरण	१०७
७.४ आवास तथा भवन	१०८
७.४.१ विद्यमान सतह ढलको अवस्था	१०८
७.४.२ छानोको प्रकारका आधारमा घरधुरी	१०९
७.४.३ नगरपालिका अन्तर्गतका सरकारी भवन सम्बन्धी विवरण	१०९
७.४.४ नगरपालिका कार्यालयदेखि प्रत्येक वडाको केन्द्रसम्मको दूरी र लाग्ने अनुमानित समय	११०
७.४.६ शवदाहस्थल सम्बन्धी विवरण	१११

### परिच्छेद ८:

८.१ संगठनात्मक तथा मानव संशाधनको अवस्था	११२
८.१.१ नगरपालिकाको संगठनात्मक ढाँचा	११२
८.१.२ नगर कार्यपालिकाको विषयगत शाखा तथा मानव संशाधन	११३
८.१.३ नगरपालिकास्थित संघीय तथा प्रदेश कार्यालय तथा निकायहरु	११३
८.१.४ नगरपालिकाको विगत ५ आर्थिक वर्षको आयव्यय विवरण	११३
८.२ संस्थागत सम्बन्ध र नागरिक संगठन	११५
८.२.१ नगरपालिकाभित्रका नागरिक सचेतना केन्द्र, नागरिक मंच र टोल विकास संस्था सम्बन्धी विवरण	११५
८.२.२ गै.स.स. तथा अगैससको विवरण र वार्षिक बजेट	११६
८.३ ऐन, नीति, नियम र कार्यप्रणाली	११६
८.३.१ नगरपालिका स्वीकृत ऐन, नीति, नियम, निर्देशिका तथा मापदण्डहरु	११६
८.३.२ विगत ३ वर्षको प्रमुख आयोजना/कार्यक्रम तथा कार्यसम्पादनको अवस्था	११७

८.३.३ नगरपालिकाले संचालन गरेका प्रमुख कार्यक्रम तथा आयोजनाहरु	११८
८.३.४ नगरपालिकाका पदाधिकारीहरुको विवरण	११८
८.३.५ नगर कार्यपालिका कार्यालयमा कार्यरत कर्मचारी	११९
८.३.५.१ नगरपालिकाको स्थापनादेखि हालसम्म कार्यरत कार्यालय प्रमुखहरु:	१२०
८.३.५.२ नगरकार्यपालिकाका कर्मचारी विवरण	१२०
८.४. नगरपालिकाभित्र रहेका विशेष संरक्षित स्वायत्त क्षेत्र	१२३

### अनुसूची - १

संघ, प्रदेश र स्थानीय तहको निर्वाचन विवरण	१२४
स्थानीय तहमा निर्वाचित पदाधिकारीहरु:	१२४
स्थानीय तहमा निर्वाचित प्रमुख, उपप्रमुख र निकटतम व्यक्ति तथा दलहरुको विवरण:	१२६
प्रतिनिधि सभा निर्वाचन विवरण (क्षेत्र नं. २) दशौं स्थान सम्म:	१२७
प्रदेश सभा निर्वाचन सम्बन्धी विवरण (क्षेत्र नं. २-क) दशौं स्थान सम्म:	१२७
प्रदेश सभा निर्वाचन सम्बन्धी विवरण (क्षेत्र नं. २-ख) दशौं स्थान सम्म:	१२७

### अनुसूची - २

सेवा प्रदायक सरकारी कार्यालयहरु तथा प्रमुखहरुको सम्पर्क विवरण	१२८
---------------------------------------------------------------	-----

### अनुसूची - ३

आपतकालीन सेवा प्रदायक सम्पर्क विवरण	१२९
-------------------------------------	-----

### अनुसूची - ४

चालु आ.व. २०७६/०७७ को तथा तथा कार्यक्रमको शिर्षकगत विवरण	१३०
सहयोगी संघ/संस्थाको संक्षिप्त विवरण	१३२

### अनुसूची- ५

वस्तुस्थिती विवरण तयार गर्न तथ्याङ्क संकलन फारमहरु	१३२
----------------------------------------------------	-----



## परिच्छेद - १

# परिचय

### १.१ पृष्ठभूमि

नेपालको पुनर्संरचना गर्ने क्रममा स्थानीय तहको गठन गर्दा साविकका २ वटा नगरपालिकाहरू बुद्धवाटिका र भूकुटी नगरपालिका तथा साविकका ३ वटा गाउँ विकास समितिहरू मानपुर, महुवा र धनकौलीलाई मिलाएर यस नगरपालिकाको स्थापना २०७३ फागुन २७ गते भएको हो। यो नगरपालिका ऐतिहासिक, पुरातात्विक, सामाजिक, वातावरणीय तथा आर्थिक हिसाबले परापूर्वकाल देखि नै एक महत्वपूर्ण विशिष्ट स्थलको रूपमा परिचित हुँदै आएको छ। यस नगरपालिकाका पूर्वमा वाणगंगा र कपिलवस्तु नगरपालिका, पश्चिममा शिवराज नगरपालिका, उत्तरमा अर्घाखाँची जिल्लाको शितगंगा नगरपालिका तथा दक्षिणमा महाराजगंज तथा कपिलवस्तु नगरपालिका रहेका छन्।

### १.२ उद्देश्य

वस्तुगत विवरण प्रकाशन गर्नुको उद्देश्य

स्थानीय तहको संरचना निर्माण भएको वर्तमान अवस्थामा लामो समय सम्म जनप्रतिनिधिको रिक्तता रहेको अवस्थाको समेत अन्त्य भएको छ। जनप्रतिनिधिहरूको आगमनसंगै स्थानीय तहले नयाँयुगको सुरुवात गरिसकेको योजना निर्माण, योजना तथा कार्यक्रमहरूको प्राथमिकिकरण गर्न र भविष्यमा विकासको तुलनात्मक गति मापन गर्न र नगरपालिकाको प्रारम्भिक वस्तुगत विवरणको विश्लेषण गर्नु जरुरी भएको र बुद्धभूमी नगरपालिकाको वस्तुगत विवरणले बृहत्तर विकासका प्राथमिकताका क्षेत्रहरू निर्धारण गर्न सघाउ पुर्याउने उद्देश्यका साथ वस्तुगत विवरण प्रकाशन गरिएको छ।

- नगरपालिकाको वस्तुगत विवरण अध्ययन या पाश्र्वचित्र निर्माणबाट आवश्यकता अनुसारका सूचना एकतृत हुने गर्दछन्। यिनीहरूको उद्देश्य एकातर्फ स्थानीय तहलाई चाहिने सूचना संग्रह गर्ने गरिन्छ भने अर्कातर्फ जनताको सूचनाको हकलाई पनि यसले सम्मान गर्दछ। वस्तुगत विवरण तयार गरी वेभसाईटमा राख्नाले देश विदेशमा बस्ने जो कोहीले पनि आवश्यकता अनुसार गाउँ या नगरपालिकाको सूचना प्राप्त गर्न सक्तछन्। यसका साथमा यस वस्तुगत विवरण निर्माण कार्यका मुख्य उद्देश्यहरू निम्नानुसार छन्।
- बुद्धभूमी नगरपालिकाको वास्तविक र सही सूचना संकलन तथा व्यवस्थापन गर्न मद्दत गर्ने
- बुद्धभूमी नगरपालिकाका तथ्यांकहरू आवश्यकता अनुसार सम्बद्ध निकायलाई उपलब्ध गराउने
- स्रोत, साधन र शीपको पहिचान गरी त्यसको सदुपयोग गर्न तथा सम्भावित जोखिमहरूबाट वच्ने उपायहरूको खोजी गर्ने
- योजना छनौट पछि प्राथमिकता निर्धारणका लागि आधार तयार पार्ने
- स्थानीय विकासका लागि नवीन सोंच र चिन्तनको सम्भावनाका लागि मार्ग प्रशस्त गर्ने
- आवश्यक हुने निकाय र व्यक्तिलाई छिटो र छरितो ढंगमा सूचना उपलब्ध गराउने
- वस्तुगत विवरणलाई वेभसाईटमा अपलोड गरी विश्वका जुनै कुनाबाट पनि तिनको सूचना प्राप्त गर्न सक्ने व्यवस्था मिलाउने

### १.३ कानुनी तथा नीतिगत आधारहरू

वास्तवमा बुद्धभूमी नगरपालिकाको पाश्र्वचित्र (नगर प्रोफाइल) निर्माण गर्ने क्रममा प्राथमिक र द्वितीयक दुवै प्रकारका स्रोत सामग्रीको प्रयोग गरिएको छ। यसमा विशेषगरी स्थलगत सर्वेक्षण गर्ने क्रममा घरधुरीमा नगई प्राप्त हुन नसक्ने विवरणहरूलाई घरधुरी सर्वेक्षण फारमको प्रयोग गरिएको छ, वडहरूबाट प्राप्तहुने विवरणहरूको लागि वडागत सर्भेक्षण फारमको प्रयोग गरिएको छ यस बाहेक जनगणना २०६८ को प्रतिवेदन, नगरपालिका र साविक गाविसका रेकर्ड, विभिन्न संघसंस्थाका बार्षिक प्रतिवेदन, शाखागत प्रतिवेदन, स्थानीय समुदायसँगको छलफल तथा अन्तरकृयाबाट पनि महत्वपूर्ण तथ्यांक संकलन गरिएको छ। त्यसपछि प्राप्त सूचनाहरूलाई तालिकीकरण गर्ने र विश्लेषण गर्ने कार्य गरी यो वस्तुगत विवरण तयार पारिएको छ।

### १.४ तयारीका चरण

#### १.४.१ वस्तुस्थिती विवरण ढाँचा, औजार तथा कार्यविधि तयारी

तथ्याङ्क संकलन गर्न प्रयोग गरिएका विधिहरू

वास्तवमा बुद्धभूमी नगरपालिकाको पाश्र्वचित्र (नगर प्रोफाइल) निर्माण गर्ने क्रममा प्राथमिक र द्वितीयक दुवै प्रकारका स्रोत सामग्रीको प्रयोग गरिएको छ। यसमा विशेषगरी स्थलगत सर्वेक्षण गर्ने क्रममा घरधुरीमा नगई प्राप्त हुन नसक्ने विवरणहरूलाई घरधुरी सर्वेक्षण फारमको प्रयोग गरिएको छ, वडहरूबाट प्राप्तहुने विवरणहरूको लागि वडागत सर्भेक्षण फारमको प्रयोग गरिएको छ यस बाहेक जनगणना २०६८ को प्रतिवेदन, नगरपालिका र साविक गाविसका रेकर्ड, विभिन्न संघसंस्थाका बार्षिक प्रतिवेदन, शाखागत प्रतिवेदन, स्थानीय समुदायसँगको छलफल तथा अन्तरकृयाबाट पनि महत्वपूर्ण तथ्यांक संकलन गरिएको छ। त्यसपछि प्राप्त सूचनाहरूलाई तालिकीकरण गर्ने र विश्लेषण गर्ने कार्य गरी यो वस्तुगत विवरण तयार पारिएको छ।

#### १.४.२ वस्तुस्थिती विवरण तयारी कार्यशाला

यस नगरपालिकाको वस्तु स्थिति profile तयारीको लागि कार्यपालिकाको बैठकबाट निर्णय गरी यस नगरपालिकाको समस्त विषयवस्तु समेटिएको प्रोफाइल तयार गर्न, नगर प्रमुख, नगर उप प्रमुख, प्रमुख प्रशासकीय अधिकृत, सम्पूर्ण वडाका वडा अध्यक्ष, वडा सचिव, समेतलाई राखी कार्यशाला सञ्चालन गरी सुरुवात गरिएको छ।

#### १.४.३ सहजकर्ता तथा गणक छनौट अभिमुखीकरण र परिचालन

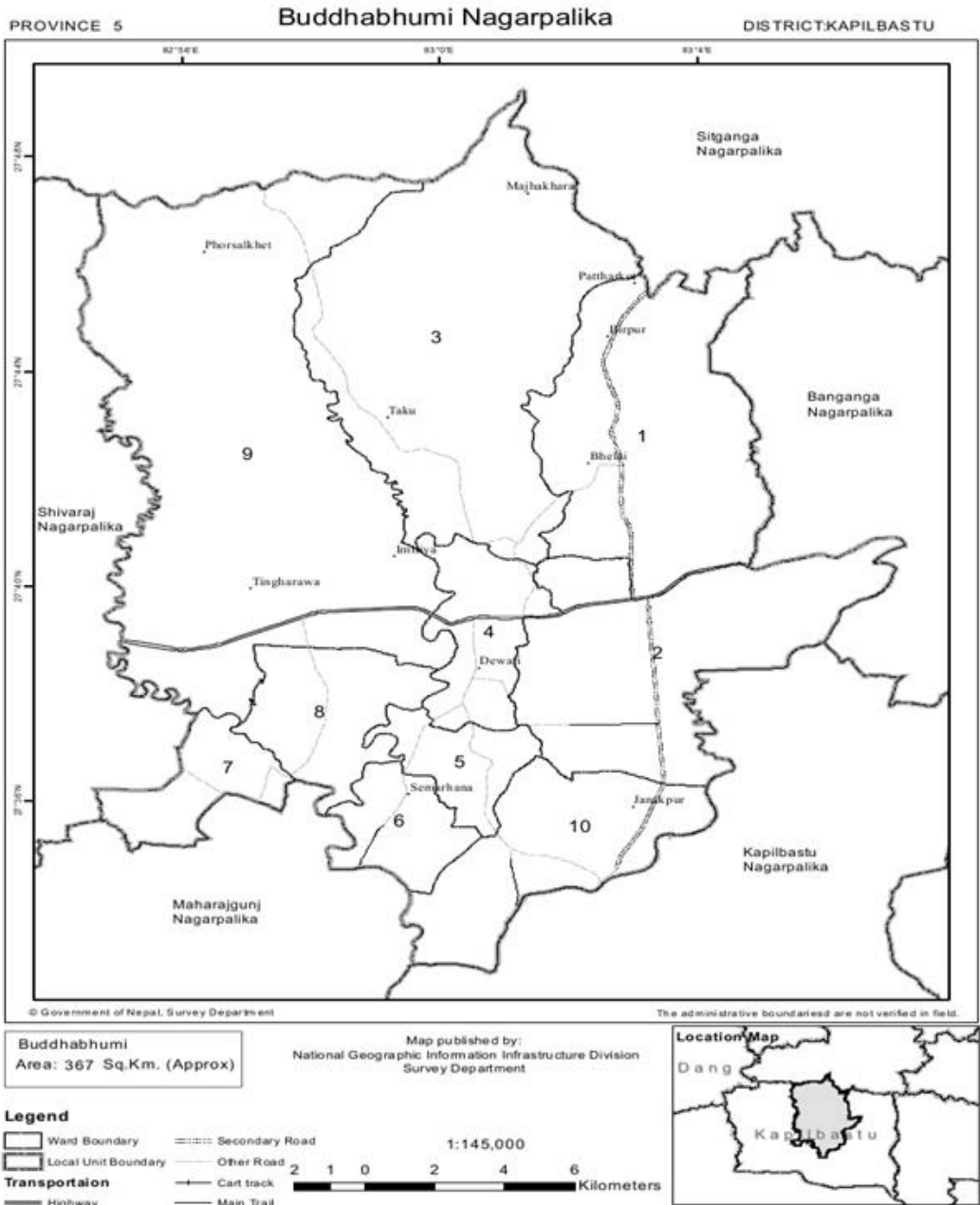
प्रत्येक वडाबाट कम्तिमा ३ जना संकलकहरूलाई वडाबाटै छनौट गरी पठाइएको र ती छनौट भएका सहजकर्ता तथा गठकहरूलाई यस नगरपालिकाले प्रोफाइल डाटा संकलनको लागि तयार गरेको घरधुरी सर्वेक्षण फारमको भर्नको लागि अभिमुखीकरण गराइएको छ।

#### १.४.४ तथ्याङ्क संकलन

सि.न.	तथ्यांक संकलकको नाम, थर	संकलन गरिएको संख्या	वडा नं.
१	चन्द्रमी थारु	५८६	वडा नं १
२	रम्मिता परियार	५३३	वडा नं १
३	निर्मला कुवर	८०९	वडा नं १
४	तुल्सा अर्याल	४६५	वडा नं २



बुद्धभूमी नगरपालिकाको नगर प्रोफाइल (वस्तुगत विवरण)



सि.न.	तथ्यांक संकलकको नाम, थर	संकलन गरिएको संख्या	वडा नं.
५	सोनिया ठाकुर	६७०	वडा न २
६	सुनिल थारु	४५१	वडा न २
७	मधुकला आचार्य	३१२	वडा न ३
८	रतन वि.क	५४६	वडा न ३
९	विना चौधरी	३५०	वडा न ३
१०	ज्ञानेन्द्र थारु	५६४	वडा न ४
११	विनोद के.सी	७५	वडा न ४
१२	सद्धाम हुसेन	४०२	वडा न ५
१३	श्यामलाल पाण्डे	३४२	वडा न ५
१४	शुभाष कस्यव कहार	३००	वडा न ६
१५	बन्सीधर यादव	४५४	वडा न ६
१६	विनोद कुमार कोरी	५८७	वडा न ७
१७	जितराम यादव	६२१	वडा न ८
१८	विमला थारु	५९६	वडा न ८
१९	आरती पौडेल	६५६	वडा न ९
२०	शुसिला खनाल	६५६	वडा न ९
२१	कल्पना अधिकारी	६५६	वडा न ९
२२	राजु प्रसाद गुप्ता	६७३	वडा न १०
२३	निशंकार पाण्डे	४५४	वडा न १०
२४	दिपेन्द्र खरबिन्द	३०९	वडा न १०

#### १.४.५ तथ्याङ्क प्रशोधन तथा विश्लेषण र स्रोत नक्शा तयारी

यस नगरपालिकाका प्रत्येक वडाबाट प्राप्त भएको डाटाहरूलाई कम्प्युटर इन्टि गरी तथ्यांक प्रशोधन तथा विश्लेषण गरिएको र सो बाट प्राप्त तथ्यांकहरूलाई एकीकृत गरी Table र Chart मा प्रस्तुत गरिएको छ ।

#### १.४.६ वस्तुस्थिति विवरणको मस्यौदा तयारी

यस नगर वस्तुस्थिति विवरण ढाँचा, सर्वेक्षण औजार तथा कार्यविधि संघीय मन्त्रालयबाट पठाइएको ढाँचा तयार गरी प्रत्येक वडाबाट तथ्यांक संकलन तथा विश्लेषण गरियो । तथ्यांकलाई विभिन्न खण्डीकरण गरी वडाका तथ्यांक लिइयो । जस्तै आर्थिक, सामाजिक, लैंगिक, विपद् व्यवस्थापन, मानव संसाधन विकास आदि । तथ्यांक संकलन गर्दा वडाबाट केही तथ्यांक छुटपुट भएकोले उक्त तथ्यांकलाई वडा कार्यालयबाट माग गरी वस्तुस्थिति तयारी गरियो ।

### १.४.७ वस्तुस्थिती विवरण सुझाव संकलन

मिति २०७५।०८।२९ गतेको कार्यपालिकाको बैठकबाट यस नगरपालिकाबाट निर्माण गर्न लागिएको नगर प्रोफाइलको काम अन्तिम अन्तिम चरणमा पुगेको ले सम्पूर्ण वडाबाट प्राप्त भएको तथ्याङ्कहरूको सम्बन्धमा व्यापक छलफल भएको र केही कमी कमजोरी, थप, घट, छुट, पुट हुन सक्ने भएमा त्यस्ता तथ्याङ्कहरू समेत सम्बोधन हुने गरी १/१ प्रति प्रत्येक वडाहरूमा पठाइएको ।

### १.४.८ नगर वस्तुस्थिती विवरण अन्तिम प्रतिवेदन तयारी

नगर वस्तुस्थिती विवरण अन्तिम तयारीको लागि यस नगरपालिकाका प्रत्येक वडाबाट आएको सम्पूर्ण तथ्यांकहरू थपघट, छुटपुट भएका सम्पूर्ण तथ्यांकहरूलाई एकीकृत गरी नगरप्रोफाइल लाई Data Management /Access बाट तथ्यांकलाई एकीकृत गरी नगर कार्यपालिका बैठकमा निर्णय भएको ।

### १.५ वस्तुस्थिती विवरणको सीमा

वस्तुगत विवरणको सीमा

वस्तुगत विवरणको क्षेत्र निकै ठूलो हुने गर्दछ । किनकि स्थानीय तहको वस्तुगत विवरणमा धेरै विषयवस्तु समेटिने गर्दछन् । स्थानीय तहका शिक्षा, स्वास्थ्य, सन्चार, शान्ति सुरक्षा, सडक, यातायात, कृषि, पशुपालन र उद्योग धन्धा लगायतका पेशा व्यवसायका साथमा, समिति, समूह, संघ, बालबालिका, महिला र अपांगहरूको अवस्था तथा तिनलाई दिइएका सेवा र सुविधाका बारेमा पनि वस्तुगत विवरणमा तथ्यांक समावेश गराउनु पर्ने हुन्छ । तसर्थ यस वस्तुगत विवरण तयारीको क्षेत्र निकै विस्तृत छ । यता यसको सिमा भने बुद्धभूमीको वस्तुगत विवरण हो । कपिलवस्तु जिल्ला अन्तर्गत बुद्धभूमी नगरपालिका विभिन्न प्रकारका सूचनाहरू यसमा संग्रह गरिएका छन् । यस अध्ययनमा संघिय मामिला तथा सामान्य प्रशासन मन्त्रालयले उपलब्ध गराएको मार्ग दर्शन र ढाँचा अनुसार तयार गरिएको आधारभूत सर्वेक्षण फारमबाट प्राप्त हुन सक्ने तथ्याङ्कलाई नै यसको विषयवस्तु मानिएको छ । वस्तुगत विवरण तयारीको क्षेत्र भौगोलिक रूपमा बुद्धभूमी नगरपालिकाको सबै वडाहरू रहेको छ भने विषयवस्तुका दृष्टिले मन्त्रालयले तोकेको घरधुरी विवरणको फारमले समेट्ने विषयवस्तु समेटिएका छन् । यसैगरी यसको सीमाका विषयमा यसले बुद्धभूमी नगरपालिका भित्रका सूचनालाई मात्र महत्व दिइएको छ ।

## परिच्छेद २: नगरपालिकाको चिनारी

### २.१ भौगोलिक अवस्थिति

अक्षांश:	: ८०° ०७'१९.७"देखि ८२°५४'५५.८३"
देशान्तर	: २७°४५'४४.०५"देखि २७°३३'००"
उचाई	: समुन्द्री सतह वाट ११८ मिटर
हावापानी	: उष्ण प्रदेशीय
तापक्रम	: ३१.८ डी. सेल्सियस
वर्षा	: १२८५ मिलिलिटर
नदी	: वाणगंगा नदी, कोइली नदी, गुडरूड खोला, कोन्द्रेखोला, बेल नदी, अगिया नदी
मुख्य जातजाती	: थारु, मधेशी, ब्राह्मण, नेवार, गुरुड, मगर, दलित
धर्म	: हिन्दु, बौद्ध, क्रिश्चियन, इस्लाम आदि।
जमिन	: समथर
राष्ट्रिय तथ्यांक विभाग कोड	: ५०९०२

### २.२ ऐतिहासिक चिनारी तथा नामाकरण

शान्तिका अग्रदुत गौतम बुद्धको नामबाट नामाकरण गरिएको बुद्धभूमी नगरपालिका कपिलवस्तु जिल्लाको उत्तरी भागमा अवस्थित रहेको छ।

### २.३ राजनीतिक अवस्थिति

प्रदेश नं.	: ५ (पाँच)
अञ्चल	: लुम्बिनी
जिल्ला	: कपिलवस्तु
निर्वाचन क्षेत्र	: संघीय निर्वाचन क्षेत्र नं. २, कपिलवस्तु प्रदेश सभा निर्वाचन क्षेत्र नं. २(क), २(ख) कपिलवस्तु

### २.४ धरातलीय अवस्था

पूर्व: बाणगंगा न.पा. र कपिलवस्तु न.पा.

पश्चिम: शिवराज न.पा.

उत्तर: अर्घाखाँची जिल्ला (शितगंगा न.पा.)

दक्षिण: महाराजगंज न.पा. र कपिलवस्तु न.पा.

कार्यालय	वडा कार्यालय रहेको स्थान	latitudes	longitudes	Elevation	दुरी	समय
न.पा.को मुख्य कार्यालय	बुड्ढी-बुड्ढी	27.64897	83.00662	121m		
१ नं. वडा कार्यालय	महेन्द्रकोट-भेलाई	27.70790	83.03794	117m	10km	15min

२ नं. वडा कार्यालय	जयनगर-गोरुसिंगे	27.66048	83.04218	111m	4.6km	8min
३ नं. वडा कार्यालय	दुविया-रनगाई	27.71154	82.99711	124m	7.8km	17min
४ नं. वडा कार्यालय	बुड्ढी-बुड्ढी	27.64897	83.00662	121m	0km	0min
५ नं. वडा कार्यालय	राजपुर-चौरी	27.62011	83.01190	99m	3.3km	6min
६ नं. वडा कार्यालय	महुवा-मानपुर	27.59349	82.98413	79m	10km	15min
७ नं. वडा कार्यालय	मानपुर-मानपुर	27.60285	82.93106	90m	14km	25min
८ नं. वडा कार्यालय	हरिहरपुर- निमडाडा	27.63618	82.96911	90m	7.4km	12min
९ नं. वडा कार्यालय	वरकलपुर- बकलीपुर	27.66713	82.97522	97m	5.5km	9min
१० नं. वडा कार्यालय	धनकौली- धनकौली	27.58201	83.01633	76m	8.1km	15min

## २.५ प्राकृतिक सम्पदा

सामुदायिक वन, साझेदारी वन, राष्ट्रिय वन, ताल तलैया, नदीनाला, चुरे आदि ।

## २.६ साँस्कृतिक उत्कृष्टता

मठमन्दिर, मदरसा, रामघाट, चेतनदेहीधाम क्षेत्र, धर्मसंस्कृति, चाडपर्व, बुद्धको पावनभूमि

## २.७ विकासका संभावनाहरू

- शाक्षरता दर ९८ प्रतिशत भन्दा माथि हुनु, स्वास्थ्यका सूचकहरूको अवस्था राम्रो हुनु, कृषियोग्य जमिन प्रसस्तै हुनु र पशुपालनको लागि प्रसस्त वनजंगल हुनुले यस नगरपालिकाभित्र बसोबास गर्ने नगरबासिहरूको आत्मनिर्भरता बढाउँदै लैजान सकिन्छ । खाद्यन्न, तरकारी, मासु, अन्डा, दुधजन्य, दाल लगाएतमा यस नगरपालिकालाई आत्मनिर्भर बनाउन सकिने सम्भावना प्रचुर मात्रामा छ ।
- पूर्व पश्चिम लोकमार्ग बुद्धभूमी नगरपालिकाको बिच भएर गएको र तौलिहवा अर्घाखाँची सडक समेत यस नगरपालिका हुँदै गएकोले यातायात तथा व्यापारिक, प्रयटकीय र आर्थिक दृष्टिकोणले यो नगरपालिकाको विकास सम्भावनाहरू प्रसस्तै छन ।
- यातायातको सुगमता, प्रसस्त खुला स्थानहरू, तालतलैयाबाट सिंचाई उपयोग गर्न सकिने र भौतिक पूर्वाधारहरूको निर्माणको लागि निर्माण सामग्रीको समेत स्रोत धेरै भएकोले नमूना सहरको रूपमा विकास गर्न सकिने सम्भावना छ ।
- प्रसस्त तालतलैया, प्राचिन, ऐतिहासिक र पौराणिक महत्वका ठाउँहरू तथा प्राकृतिक दृष्यावलोकनका क्षेत्रहरू प्रसस्तै भएकाले पनि यस नगरपालिकाको समग्र प्रर्थटन गुर्योजना तयार गरी प्रयटकीय स्थलहरूको बिकास गर्दै जान सकिनेछ र प्राकृतिक स्थलहरूको संरक्षण गर्दै थप संरचनाहरू निर्माणबाट प्रयटकिय आकर्षकको मुख्य स्थल बनाउन सकिन्छ ।



- यस नगरपालिकाको ८९.९७ प्रतिशत जमिन बनजंगलले ओगटेको हुँदा कार्वन संचय गरी जलवायु परिवर्तन न्यूनीकरणमा नगरपालिकाको महत्वपूर्ण भूमिका श्रृजना गरी कार्वन व्यापारबाट थप आमदानी गर्न मद्दत पुग्ने छ ।
- यस नगरपालिकालाई वालविवाह मुक्त नगर घोषण, पूर्ण भर्ना नगर घोषणा, पूर्ण खोप तर्फ उन्मुख नगर

## २.८ गार्हस्थ्य उत्पादन

### २.९ मानव विकास सूचकाङ्क:

क) आयु सुचक: ७० वर्ष

ख) शैक्षिक स्तर सुचक:

१) भर्ना सुचक : १०० प्रतिशत

२) पौढ साक्षरता सुचक: ०.९७

ग) प्रतिव्यक्ति आय क्रय शक्ति क्षमता: २०२० प्रति महिना

कुल मानव विकास सुचक(HDI) : ०.५९५

परिच्छेद ३:

पारिवारिक विवरण तथा जनसंख्याको अवस्था

३.१ बस्ती र घरपरिवार विवरण

३.२ जनसंख्या वितरणको अवस्था

वडा न.	घरधुरी	पुरुष	महिला	जम्मा
१	१५४८	३४८६	३९९३	७४७९
२	१६५८	३६७२	४०७१	७७४३
३	९७१	२२८१	२६५५	४९३६
४	११०८	२७०३	२९९४	५६९७
५	६६१	२२०३	२२७८	४४८१
६	८२९	२७८३	२७६६	५५४९
७	५६२	२०३६	१८९८	३९३४
८	१०९३	३३७१	३४०३	६७७४
९	१७६५	४४३७	४८९३	९३३०
१०	१३०६	४६११	४४१५	९०२६
जम्मा	११५०१	३१५८३	३३३६६	६४९४९

स्रोत: राष्ट्रिय जनगणना २०६८

३.२.१ वडा अनुसार घरधुरी को विवरण

वार्ड	साबिक गाविसका वार्डहरू									जम्मा घरधुरी संख्या	%
	01	02	03	04	05	06	07	08	09		
01	१४८	२३६	२०३	२५३	१२७	५०७	२०७	९७	१५१	१९२९	१५४१.
02	९४	७३	११९	१८९	२६३	१०६	१६२	२८०	३४२	१६२८	१२६७.
03	८९	११३	७७	२०२	१७२	१२१	७७	२४७	११३	१२११	९९४.
04	२०२	१२७	११३	१५५	२१०	७२	२०४	१५०	८४	१३१७	१०२३.
05	७४	६९	२५२	६८	४८	२८	४१	९१	८४	७५५	५२९.
06	१६५	१०५	५९	६५	९१	१४०	५६	७२	४७	८००	६७२.
07	१०२	४३	३२	१३	८०	७०	५४	९३	६५	५५२	४३३.
08	२४९	१४२	९१	७६	१०८	१०५	५५	२७८	५८	११६२	९११.
09	८८	७१४	२४०	१२९	८५	८४	१६०	१२६	३४८	१९७४	१५७४.
10	२३५	१६४	२१८	१६२	७५	९७	१६७	१२०	१९३	१४३१	१११२.
जम्मा	१४४६	१७८६	१४०४	१३१३	१२६०	१३३०	११८३	१५५४	१४८६	१२७५९	

स्रोत: घरधुरी सर्वेक्षण-२०७५

बुद्धभूमी नगरपालिकाको नगर प्रोफाइल (वस्तुगत विवरण)

३.३ उमेर तथा लिङ्गको आधारमा जनसंख्या विवरण

उमेरका आधारमा जनसंख्या विवरण:-

उमेर समूह	वार्ड										जम्मा
	1	2	3	4	5	6	7	8	9	10	
५ वर्ष मूनी	८७७	६३८	५२४	५२२	६५१	६८८	५३७	७६१	९४५	९७९	७१२२
६ देखि १० वर्ष	८७०	६८१	५८६	५९७	७२५	७६३	५५९	८०२	९८५	११३४	७७०२
११ देखि १९ वर्ष	१८४२	१५८१	१२७७	१२२३	११६४	११३३	८०५	१६०३	२०८६	१८६३	१४५७७
२० देखि ६० वर्ष	५७६६	४९४४	३४९९	३८८१	२६४७	२५२४	१८१४	३६११	५७७७	४४३३	३८८९६
६१ देखि ६९ वर्ष	४२७	३६०	२६८	२८९	२११	१८७	१८२	२६४	३५९	२६१	२८०८
७० देखि माथी	३६१	३०७	२६६	२६१	१७८	१८२	१६२	२१६	३३९	३२४	२५९६
<b>जम्मा</b>	<b>१०१२०</b>	<b>८५११</b>	<b>६४२०</b>	<b>६७७३</b>	<b>५५७६</b>	<b>५४७७</b>	<b>४०५९</b>	<b>७२५७</b>	<b>१०४९१</b>	<b>८९९४</b>	<b>७३६७८</b>

उमेरका आधारमा जनसंख्या (प्रतिशतमा)

५ वर्ष मूनी	८.६५	७.५०	८.१६	७.७१	११.६८	१२.५६	१३.२३	१०.४९	९.०९	१०.८९	९.६६
६ देखि १० वर्ष	८.५८	८.००	९.१३	८.८१	१३.००	१३.९३	१३.७७	११.०५	९.३९	१२.६१	१०.४५
११ देखि १९ वर्ष	१८.१६	१८.५८	१९.८९	१८.०६	२०.८८	२०.६९	१९.८३	२२.०९	१९.८८	२०.७१	१९.७८
२० देखि ६० वर्ष	५६.८५	५८.०९	५४.५०	५७.३०	४७.४७	४६.०८	४४.६९	४९.७६	५५.०७	४९.२९	५२.७८

३.३.१ लिंगका आधारमा जनसंख्या विवरण:-

लिंग	1	2	3	4	5	6	7	8	9	10	जम्मा
पुरुष	५१७५	४४०४	३२६६	३५२८	२८८९	२८४९	२१५५	३७७६	५४०२	४७८७	३८२४७
महिला	४९४५	४१०७	३१५४	३२४५	२६८७	२६२८	१९०४	३४८१	५०८९	४२०७	३५४५४
<b>जम्मा</b>	<b>१०१२०</b>	<b>८५११</b>	<b>६४२०</b>	<b>६७७३</b>	<b>५५७६</b>	<b>५४७७</b>	<b>४०५९</b>	<b>७२५७</b>	<b>१०४९१</b>	<b>८९९४</b>	<b>७३७०१</b>

वडा अनुसार प्रतिशत

पुरुष	५१.१८	५१.७४	५०.८७	५२.०९	५१.८१	५२.०२	५३.०९	५२.०३	५१.४९	५३.२२	५१.८९
महिला	४८.८२	४८.२६	४९.१३	४७.९१	४८.१९	४७.९८	४६.९१	४७.९७	४८.५१	४६.७८	४८.११

न.पा. अनुसार प्रतिशत

पुरुष	७.०४	५.९८	४.४३	४.७९	३.९२	३.८७	२.९२	५.१२	७.३३	६.५०	५१.८९
महिला	६.७२	५.५७	४.२८	४.४०	३.६५	३.५७	२.५८	४.७२	६.९०	५.७१	४८.११
	१३.७६	११.५५	८.७१	९.१९	७.५७	७.४३	५.५१	९.८५	१४.२३	१२.२०	१००.००

बुद्धभूमी नगरपालिकाको नगर प्रोफाइल (वस्तुगत विवरण)

३.४ मातृभाषाको आधारमा जनसंख्या विवरण

भाषाहरू	1	2	3	4	5	6	7	8	9	10	जम्मा
नेपाली	७४७७	५१९०	३३५१	३७९१	८८२	०	५१	२५६९	५५८५	२२०	२९११६
अवधी	६५	६६	५०	७४९	४४५२	५४५७	३८६७	३५५६	११२४	८३९०	२७७७६
थारु	२३४८	३२२७	३७७३	२२०७	२३६	२०		११४२	३७६४	४५	१६७६२
मगर	१८३	५०	३६	२६	७८			२२	१८६	१३	५९४
अन्य	४६	३१		३				४	४	५	९३
उर्दु	१२			५	५३	६३	५६	२१	७	८३	३००
भोजपुरी						२२	१७	१९		५३	१११
नेवारी	१६	८५		२९				७	३७		८९
गुरुङ	३	२६	१२						१२		५३

३.५ धर्म अनुसार जनसंख्या विवरण

धर्म/वडा	1	2	3	4	5	6	7	8	9	10	जम्मा	%
हिन्दु	९९६६	८४५४	६३८६	६६५६	३२९१	४१००	३८०५	६८९३	१०४०२	७४०७	६७३६०	९१
ईस्लाम	६४	५२	३०	९९	२२८५	१३७७	२५४	३६४	७६	१५८७	६१८८	८
इसाई				८							८	०
क्रिश्चियन	५३	५	४						८		७०	०
बौद्ध	३७			१०							४७	०
अन्य									५		५	०

३.६ जातिगत आधारमा जनसंख्या विवरण

सि.नं.	जातजाती	1	2	3	4	5	6	7	8	9	10	जम्मा
१	जनजाती	३७८४	४३६२	४२५४	३३३८	४८१	२७७६	४	१४२३	५२७६	८८१	२६५७९
२	ब्राह्मण	२८७८	२५४३	२२०६	१६३७	१९०	४	१२३	७८२	२६६०	२३०	१३२५३
३	दलित	१५३९	८२८	५२२	६९३	४५८	४००	६५१	७२८	८८४	१३१८	८०२१
४	मुसलमान	६४	५४	२५	९९	२०६६	१३३९	१३०	३६२	२५	१४५१	५६१५
५	क्षेत्री	१७५३	५९४	१४९	६५१	४१९		९०	५६	८५१	९२	४६५५
६	यादव		४		७१	४०१	७००	१२१०	९५२	४३०	६६३	४४३१

बुद्धभूमि नगरपालिकाको नगर प्रोफाइल (वस्तुगत विवरण)

सि.नं.	जातजाती	1	2	3	4	5	6	7	8	9	10	जम्मा
७	केवट		१२		५	६०८		१२५	१०७१	७५	१३३६	३२३२
८	कुर्मी				४	१८०	५५	५८७	२५७		५०७	१५१०
९	अन्य	१२	१८		४	११२	४०	२१०	२०३	७७	२७५	९५१
१०	भर				१०				४६१		२५६	७२७
११	मल्लाह					२३			२४०		४१०	६७३
१२	अहिर				२	९८		९६	२६८	२३	११९	६०६
१३	गुप्ता	१५	२१	७	४	४२		६८	२४	२९	२१९	४२९
१४	कोहार		५			८०	६	२३२	४७		५७	४२७
१५	नाउँ	४				८५	६	१३८	३७		१४२	४१२
१६	कहार		७			३४	७	१०	११९		१८९	३६६
१७	गिरि	२०	८	४	१४८	१३	१७	१६	९	८३		३१८
१८	तेली					७९	१०	१०	१६		१७६	२९१
१९	लोहार					१६	८१	४४	२९	४	४३	२१७
२०	बनिया		१८			३४	३१	८	३७	३०	४२	२००
२१	बढई						५	२२	१०६		४३	१७६
२२	लोनिया							९४	३३		४२	१६९
२३	ठकुरी	२९		७	८१	३६				८		१६१
२४	मलिक					१००						१००
२५	खरविन्द										९३	९३
२६	अग्रहरी	२२	४						२०	१५	१४	७५
२७	कलवार		५			१५		११	६	१०	२८	७५
२८	चौधरी-कुर्मी							३९			२९	६८

स्रोत: घरघुरी सर्वेक्षण-२०७५

३.७ घरमूलीको विवरण

लिंगको आधारमा घरमूलीको विवरण

घरको स्वामित्व	वडाहरू										जम्मा
	1	2	3	4	5	6	7	8	9	10	
पुरुष	१२८९	१२५७	९२७	१०००	६६३	७४६	३१२	१०३९	१५४६	१२३५	१००१४

बुद्धभूमी नगरपालिकाको नगर प्रोफाइल (वस्तुगत विवरण)

महिला	५५२	३६२	१७८	२०५	९१	४३	८	१२२	४०२	१८७	२१५०
संयुक्त	८८	९	९१	८५	१	११	२३२	१	२६	८	५५२
नखुलेको			१५	२७						१	४३

स्रोत: घरधुरी सर्वेक्षण-२०७५

३.८ पेशाका आधारमा जनसंख्या विवरण

पेशा	1	2	3	4	5	6	7	8	9	10	जम्मा
नखुलेको	११३६	२६३३	३८२	३२१	१०७	४२७	१४९	२८८	५४५	२४७८	८४६६
अध्यन	२९१०	२३९०	१९३४	१९४८	१५०७	१००८	११०५	२३४१	३३१५	१९७९	२०४३७
कृषि	३३४६	९०१	२०५३	३११९	३०४४	३८५४	२४३०	३७२९	३१५६	२८५२	२८४८४
बेरोजगार	२६३	४४८	३९६	१७१	२००	४८	२४३	३६	६००	१५४	२५५९
नोकरी	३२५	८३३	१९८	२५३	२५६	९	३	८३	२३०	१६६	२३५६
वैदेशिक रोजगार	५७७	३१६	३२४	४०९	३७३	१२१	९७	२२२	५१९	१८२	३१४०
व्यापार व्यवसाय	२९३	३९१	१०८	२१७	२५	५	१५	३९	३६२	१०७	१५६२
श्रमिक	५८१	२२८	३५३	१७८	३५		१७	४६३	२३८	२१६	२३०९
शिक्षण	१९	१०	६६		१४	५		१५	७६	१०	२१५
उद्द्योग व्यवसायी		१	२					३	११		१७
घरायसी	४७९	७	१५६					६	४२	७६४	१४५४
ड्राईभर	३९	१४	४१	४५	३			४	१००	३	२०४
मिस्त्री	८	३६	३५	४१					१४९	१५	२४४
निवृत्त	२४	११२							५६		१९२
सिलाई	४	१२	१००					१६	६०	२०	२१२
अन्य	११६	१७६	२७२	१५६	१२	०	०	१२	१०३२	४८	१८२४
कूल जम्मा	१०९२०	८५११	६४२०	६८५८	५५७६	५४७७	४०५९	७२५७	१०४९१	८९९४	७३७६३

३.९ आर्थिक रूपले सक्रिय जनसंख्या विवरण

उमेर	1	2	3	4	5	6	7	8	9	10	जम्मा
< 15	२५१९	१९६९	१६८३	१५८८	१९३२	१९७०	१४७६	२२४०	२८३२	२९१६	२११२५
15-64	७००१	६००४	४२९०	४७५२	३३१७	३१९८	२२८९	४६०५	७१०७	५५७३	४८१३६
65 >	६००	५३८	४४७	४३३	३२७	३०९	२९४	४१२	५५२	५०५	४४१७
	१०९२०	८५११	६४२०	६७७३	५५७६	५४७७	४०५९	७२५७	१०४९१	८९९४	७३७६३

बुद्धभूमी नगरपालिकाको नगर प्रोफाइल (वस्तुगत विवरण)

प्रतिशत											
< 15	२४.८३	२३.१३	२६.२१	२३.४५	३४.६५	३५.९७	३६.३६	३०.८७	२६.९९	३२.४२	२८.६६
15-64	६९.०३	७०.५४	६६.८२	७०.१६	५९.४९	५८.३९	५६.३९	६३.४६	६७.७४	६१.९६	६५.३१
65 >	६.१३	६.३२	६.९६	६.३९	५.८६	५.६४	७.२४	५.६८	५.२६	५.६१	६.०२
जम्मा	१३.७६	११.५५	८.७१	९.१९	७.५७	७.४३	५.५१	९.८५	१४.२३	१२.२०	१००.००

स्रोत: घरघुरी सर्वेक्षण-२०७५

३.१० अपाङ्गताको आधारमा जनसंख्या विवरण

वडा	1	2	3	4	5	6	7	8	9	10	जम्मा
जम्मा जनसंख्या	१०१२०	८५११	६४२०	६७७३	५५७६	५४७७	४०५९	७२५७	१०४९१	८९९४	७३६७८
अपाङ्गता संख्या	२०६	१५४	१७६	२१४	११४	७६	७०	१३०	३०८	११०	१५५८
प्रतिशत	२.०३	१.८१	२.७४	३.१६	२.०४	१.३९	१.७२	१.७९	२.९४	१.२२	२.११

आ.व.०७४।७५ सम्म अपाङ्गता परिचयपत्र लिएका व्यक्तिहरुको विवरण

वडा	क' वर्ग रातो			ख' वर्ग निलो			ग' वर्ग पहिलो			घ' वर्ग सेतो			जम्मा
	महिला	पुरुष	जम्मा	महिला	पुरुष	जम्मा	महिला	पुरुष	जम्मा	महिला	पुरुष	जम्मा	
१	४	७	११	९	२५	३४	२०	२३	४३	४	११	१५	२०६
२	४	६	१०	११	२७	३८	६	१२	१८	३	८	११	१५४
३	८	६	१४	१८	१४	३२	११	१७	२८	६	८	१४	१७६
४	२	३	५	१९	३०	४९	१२	२३	३५	१०	८	१८	२१४
५	२	३	५	१०	१६	२६	१२	८	२०	३	३	६	११४
६	२	४	६	७	९	१६	४	४	८	०	८	८	७६
७	३	२	५	६	१०	१६	२	९	११	१	२	३	७०
८	३	२	५	७	१५	२२	९	१५	२४	७	७	१४	१३०
९	९	१६	२५	२०	२१	४१	२४	३७	६१	१५	१२	२७	३०८
१०	१	३	४	१६	७	२३	६	१६	२२	५	१	६	११०
जम्मा	३८	५२	९०	१२३	१७४	२९७	१०६	१६४	२७०	५४	६८	१२२	१५५८

स्रोत: घरघुरी सर्वेक्षण-२०७५

बुद्धभूमी नगरपालिकाको नगर प्रोफाइल (वस्तुगत विवरण)

३.११ बसाईसराई सम्बन्धी विवरण

वडा नं	बसाई सराई					
	आ.व.०७३।७४			आ.व.०७४।७५		
	दर्ता संख्या	महिला	पुरुष	दर्ता संख्या	महिला	पुरुष
१	३४			४२		
२						
३						
४	१२	२४	२६	१३	१८	२५
५	२	१	४	४	२	२
६				५	२०	१५
७				५		
८	४			८	१७	२३
९	२६	४९	७६	४५	१००	१०९
१०	१	१		१०	३	७
न.पा.	७९	७५	१०६	१३२	१६०	१८१

तथ्यांक स्रोत: वडा कार्यालय

३.१२ व्यक्तिगत घटना सम्बन्धी विवरण

वडा नं.	विवरण	जन्म दर्ता					
		आ.व.०७३।७४			आ.व.०७४।७५		
		दर्ता संख्या	महिला	पुरुष	दर्ता संख्या	महिला	पुरुष
१	५ बर्ष मुनिका बालबालिका	267	136	131	171	89	89
	५ बर्ष देखि १८ बर्ष सम्मका	99	53	46	127	68	59
	<b>जम्मा</b>	<b>366</b>	<b>189</b>	<b>177</b>	<b>298</b>	<b>157</b>	<b>148</b>
२	५ बर्ष मुनिका बालबालिका				157		
	५ बर्ष देखि १८ बर्ष सम्मका						
	<b>जम्मा</b>	<b>0</b>	<b>0</b>	<b>0</b>	<b>157</b>	<b>0</b>	<b>0</b>
३	५ बर्ष मुनिका बालबालिका	96	50	46	115	65	50
	५ बर्ष देखि १८ बर्ष सम्मका	41	21	20	59	29	30
	<b>जम्मा</b>	<b>137</b>	<b>71</b>	<b>66</b>	<b>174</b>	<b>94</b>	<b>80</b>



बुद्धभूमी नगरपालिकाको नगर प्रोफाइल (वस्तुगत विवरण)

4	५ वर्ष मुनिका बालबालिका	82	36	46	108	57	51
	५ वर्ष देखि १८ वर्ष सम्मका	37	14	23	22	57	10
	<b>जम्मा</b>	<b>119</b>	<b>50</b>	<b>69</b>	<b>130</b>	<b>114</b>	<b>61</b>
5	५ वर्ष मुनिका बालबालिका	8	5	3	8	5	3
	५ वर्ष देखि १८ वर्ष सम्मका	43	23	20	38	20	18
	<b>जम्मा</b>	<b>51</b>	<b>28</b>	<b>23</b>	<b>46</b>	<b>25</b>	<b>21</b>
6	५ वर्ष मुनिका बालबालिका				40	21	19
	५ वर्ष देखि १८ वर्ष सम्मका				75	40	35
	<b>जम्मा</b>	<b>0</b>	<b>0</b>	<b>0</b>	<b>115</b>	<b>61</b>	<b>54</b>
7	५ वर्ष मुनिका बालबालिका						
	५ वर्ष देखि १८ वर्ष सम्मका						
	<b>जम्मा</b>				<b>119</b>	<b>59</b>	<b>60</b>
8	५ वर्ष मुनिका बालबालिका	88	46	42	132	69	63
	५ वर्ष देखि १८ वर्ष सम्मका				24	13	11
	<b>जम्मा</b>	<b>88</b>	<b>46</b>	<b>42</b>	<b>156</b>	<b>82</b>	<b>74</b>
9	५ वर्ष मुनिका बालबालिका						
	५ वर्ष देखि १८ वर्ष सम्मका						
	<b>जम्मा</b>		<b>83</b>	<b>100</b>	<b>241</b>	<b>115</b>	<b>126</b>
10	५ वर्ष मुनिका बालबालिका	192	90	102	198	87	111
	५ वर्ष देखि १८ वर्ष सम्मका	115	62	53	112	65	47
	<b>जम्मा</b>	<b>307</b>	<b>152</b>	<b>155</b>	<b>310</b>	<b>152</b>	<b>158</b>
<b>कूल जम्मा</b>		<b>1068</b>	<b>619</b>	<b>632</b>	<b>1746</b>	<b>859</b>	<b>782</b>

तथ्यांक स्रोत: वडा कार्यालय

३.१३ सामाजिक सुरक्षा कार्यक्रमबाट लाभान्वित विवरण

(आ.व.२०७४/७५ को विवरण)

वडा नं.	जेष्ठ नागरिक भत्ता-अन्य	जेष्ठ नागरिक भत्ता (दलित)	एकल महिला भत्ता	बिधवा भत्ता	पूर्ण अपाङ्गता भत्ता	अति अशक्त अपाङ्गता भत्ता	बालबालिका सुरक्षा भत्ता - दलित	जे.ना. औषधी उपचार भत्ता	जम्मा
	संख्या	संख्या	संख्या	संख्या	संख्या	संख्या	संख्या	संख्या	संख्या
१	३४०	५२	०	२८०	७	२३	५६	३४५	७५८
२	२४८	३२	०	२२१	९	२८	४२	२६२	५८०
३	२७९	२७	०	११९	१४	२१	२१	२८७	४८१
४	२६५	२५	०	१५७	६	३०	३५	२७१	५१८
५	१८१	१३	०	७१	४	१६	२२	१८७	३०७

बुद्धभूमी नगरपालिकाको नगर प्रोफाइल (वस्तुगत विवरण)

६	२३१	३४	०	८९	४	८	३६	२३४	४०२
७	१४९	४९	०	६१	३	१४	७८	१६७	३५४
८	१९०	४१	१	१४७	३	१५	७३	२००	४७०
९	३००	४२	०	२१२	२१	२५	१०९	३०७	७०९
१०	२७७	८२	०	१३७	३	२०	१७	२९३	५३६
जम्मा	२४६०	३९७	१	१४९४	७४	२००	४८९	२५५३	५११५

तथ्यांक स्रोत: वडा कार्यालय

(आ.व.२०७५।७६ को विवरण)

वडा नं.	जेष्ठ नागरिक भत्ता-अन्य	जेष्ठ नागरिक भत्ता (दलित)	एकल महिला भत्ता	बिधवा भत्ता	पूर्ण अपाङ्गता भत्ता	अति अशक्त अपाङ्गता भत्ता	बालबालिका सुरक्षा भत्ता - दलित	जे.ना. औषधी उपचार भत्ता	जम्मा प्रथम चौमासिक	
	संख्या	संख्या	संख्या	संख्या	संख्या	संख्या	संख्या	संख्या	संख्या	रकम
१	३२२	६५	०	२७५	७	२८	६२	३५१	७५९	४२७०४००
२	२६४	४०	०	२२८	९	३३	४८	२९०	६२२	३५१५६००
३	२६९	२९	०	१२८	१४	२१	२५	२८५	४८६	३०४३६००
४	२८४	२५	०	१६०	६	४२	४०	३००	५५७	३२८६४००
५	२०५	१६	०	७८	४	१९	१४	२१८	३३६	२१६६८००
६	२५१	३८	०	९९	४	१२	४७	२७०	४५१	२७६७२००
७	१४९	५२	०	५७	५	१४	८१	१६९	३५८	१९०६८००
८	२०९	४२	१	१५५	३	१६	६५	२३२	४९१	२७१७२००
९	३२७	५३	०	२२४	२४	३१	१००	३४५	७५९	४२१२४००
१०	२६९	९१	०	१४९	३	२२	४९	३०१	५८३	३३९५२००
जम्मा	२५४९	४५१	१	१५५३	७९	२३८	५३१	२७६१	५४०२	३१२८१६००

तथ्यांक स्रोत: वडा कार्यालय

## परिच्छेद ४: आर्थिक अवस्था

### ४.१ प्रमुख आर्थिक विवरण

४.१.१ प्राविधिक, सीपयुक्त तथा विशेष दक्षता भएका मानव संसाधनको विवरण तथ्यांक प्राप्त नभएको ।

### ४.१.२ मुख्य पेशा सम्बन्धी विवरण

पेशा	जम्मा
अध्यन	२०४३७
कृषि	२८४८४
बेरोजगार	२५५९
नोकरी	२३५६
वैदेशिक रोजगार	३१४०
व्यापार व्यवसाय	१५६२
श्रमिक	२३०९
शिक्षण	२१५
उद्भोग व्यवसायी	१७

तथ्यांक स्रोत: स्थलगत तथ्यांक संकलन

### ४.१.३ औसत आम्दानी विवरण

तथ्यांक प्राप्त नभएको ।

### ४.१.४ औसत खर्च तथा बचत विवरण

तथ्यांक प्राप्त नभएको ।

### ४.१.५ विपन्नता स्तरीकरण विवरण

तथ्यांक प्राप्त नभएको ।

### ४.१.६ खाद्यान्न सुरक्षाको अवस्था

सम्पन्नता	01	02	03	04	05	06	07	08	09	10
१ वर्ष भन्दा कम खान पुग्ने	२०९	२४५	३३०	१८५	१२१	१६७	१२१	३२४	४३२	२४२
३ महिना भन्दा कम खान पुग्ने	६२५	२७१	१२७	३०३	२०८	२२१	१११	२७७	३३६	४१८
६ महिना भन्दा कम खान पुग्ने	२७३	१३९	११७	१५६	१३२	१३१	८९	२५५	१६६	२८५

बुद्धभूमी नगरपालिकाको नगर प्रोफाइल (वस्तुगत विवरण)

९ महिना भन्दा बढी खान पुग्ने	२२७	१०१	१४५	१२९	७०	१५१	७०	१०६	६४	१४३
खान पुगेर बिक्रि समेत हुने	३४७	१६५	२७४	५५२	१९८	१२०	११४	९७	५२५	२७५

तथ्यांक स्रोत: स्थलगत तथ्यांक संकलन

४.१.७ आवास संरचना विवरण

घरको	01	02	03	04	05	06	07	08	09	10	जम्मा
कच्ची घर	८७२	३४९	४४८	१२६९	२६१	४२९	३४५	५५६	६७२	४२०	५६२१
घर-पक्की	१०५७	१२७९	७६३	४८	४९४	३७१	२०७	६०६	१३०२	१०११	७१३८
जम्मा	१९२९	१६२८	१२११	१३१७	७५५	८००	५५२	११६२	१९७४	१४३१	१२७५९
कच्ची पक्की घर	01	02	03	04	05	06	07	08	09	10	जम्मा
घर-पक्की	54.8	78.56	63.01	3.645	65.43	46.38	37.5	52.15	65.96	70.65	५५.९४
कच्ची घर	45.2	21.44	36.99	96.36	34.57	53.63	62.5	47.85	34.04	29.35	४४.०६

तथ्यांक स्रोत: स्थलगत तथ्यांक संकलन

४.१.८ गरिबीको दर (गरिबीको रेखामुखी रहेको जनसंख्या)

तथ्यांक प्राप्त नभएको ।

४.१.९ आयात र निर्यातको अवस्था

तथ्यांक प्राप्त नभएको ।

४.१.१० औद्योगिक कच्चा पदार्थ उत्पादनको अवस्था (काठ, खोटो, जडिबुटी, लोक्ता, अल्लो, चुनढुङ्गा, मार्बल, स्लेट आदि)

सि.नं.	कच्चा पदार्थ	उत्पादन
१	काठ	छ
२	खोटो	छैन
३	जडिबुटी	छ
४	लोक्ता	छैन
५	अल्लो	छैन
६	चुनढुङ्गा	छैन
७	मार्बल	छैन
८	स्लेट	छैन

तथ्यांक स्रोत: वडा कार्यालय

४.१.११ बेरोजगार सम्बन्धी विवरण

विवरण	वडाहरु										जम्मा
	१	२	३	४	५	६	७	८	९	१०	
बेरोजगार	२६३	४४८	३९६	१७१	२००	४८	२४३	३६	६००	१५४	२५५९

तथ्यांक स्रोत: वडा कार्यालयबाट

४.१.१२ वैदेशिक रोजगारीमा गएकाहरुको विवरण

रेमिटान्सबाट प्राप्त हुने मासिक रकम

विवरण	वडाहरु										जम्मा
	१	२	३	४	५	६	७	८	९	१०	
वैदेशिक रोजगामा संलग्न संख्या	५७७	३१६	३२४	४०९	३७३	१२१	९७	२२२	५१९	१८२	३१४०
रेमिटान्स मासिक (रु हजारमा)	२४०७७	९१४९	१३४००	२०३५१	१४३००	४२३८	१७७५	५६३१	२२०८४	५९७९	१२०९८४

तथ्यांक स्रोत: वडा कार्यालयबाट

४.१.१३ सुकुम्बासी सम्बन्धी विवरण

सि.नं	वडा न	स्थान	घर संख्या	बसेको वर्ष
१	१	प्राप्त नभएको		
२	२	साविक जयनगर गा.बि.स.ले लिएको अभिलेख अनुसार	२६४	
३	३	प्राप्त नभएको		
४	४	चमरगुनिया	३०	
५	४	बुड्ढी	२०	
६	४	कुमाल टोल	१७	
७	४	डाबरा	५	
८	४	गेलवार	९	
९	४	मोर्मा	७	
१०	४	प्रतापुर	५	
	४	सितापुर	१५	
११	४	भैरमपुर	५	
१२	५	प्राप्त नभएको		
१३	६	कोहडौलिया	१५	तेस्रो पुस्ता देखी बन्दै आएको

बुद्धभूमी नगरपालिकाको नगर प्रोफाइल (वस्तुगत विवरण)

१४	६	लक्ष्मी पुर	१	तेस्रो पुस्ता देखी बन्दै आएको
१५	६	सेमरहना	५	तेस्रो पुस्ता देखी बन्दै आएको
१६	६	महुवा	८	तेस्रो पुस्ता देखी बन्दै आएको
१७	६	नया नदर	१	तेस्रो पुस्ता देखी बन्दै आएको
१८	६	लक्ष्मन पुर	२०	तेस्रो पुस्ता देखी बन्दै आएको
१९	६	पन्डीत पुर	२	तेस्रो पुस्ता देखी बन्दै आएको
२०	६	नया नगर	१	तेस्रो पुस्ता देखी बन्दै आएको
२१	७	प्राप्त नभएको		
२२	८	प्राप्त नभएको		
२३	९	प्राप्त नभएको		
२४	१०	प्राप्त नभएको		

तथ्यांक स्रोत: स्थलगत तथ्यांक संकलन

## ४.२ भू-उपयोग तथा स्वामित्व

### ४.२.१ वर्तमान भू-उपयोग

यस नगरपालिकाको भू-उपयोग सम्बन्धमा राष्ट्रिय भू-उपयोग आयोजनाको दस्तावेजमा उल्लेख भए अनुसार कृषिमा ९३०८.२ हेक्टर, बनजंगल २४८९१.५ हेक्टर, ब्यापारिक/रियलस्टेट ७.५ हेक्टर, सांस्कृतिक तथा पुरातात्विक २.८ हेक्टर, उत्खनन ५.६ हेक्टर, जलीय १६०९.५ हेक्टर, औद्योगिक ६१ हेक्टर, सार्वजनिक ३३८.८ हेक्टर, आवास ४७२.५ हेक्टर, र अन्य १.५ हेक्टर जग्गा उपयोग भएको उल्लेख छ।

तपसिल:

क्र.सं.	विवरण	क्षेत्रफल (हेक्टर)	प्रतिशत
१	कृषि (Agricultural)	९३०८.२	२५.३६४
२	बनजंगल (Forest)	२४८९१.५	६७.८२६
३	व्यापारिक (Commercial)	७.५	०.०२०
४	सांस्कृतिक तथा पुरातात्विक (Cultural Archaeological)	२.८	०.००८
५	उत्खनन (Excavation)	५.६	०.०१५
६	जलीय (Hydrological)	१६०९.५	४.३८६
७	औद्योगिक (Industrial)	६१	०.१६६
८	सार्वजनिक (Public)	३३८.८	०.९२३
९	आवास (Residential)	४७२.५	१.२८८
१०	अन्य (Other)	१.५	०.००४
	जम्मा	३३६९८.९	१००

स्रोत: नगर प्रोफाइल-२०७३।७४

बुद्धभूमी नगरपालिकाको नगर प्रोफाइल (वस्तुगत विवरण)

४.२.२ भू स्वामित्व

जग्गा जमिन	वडाहरू										जम्मा
	01	02	03	04	05	06	07	08	09	10	
कट्टा-धुर (विगाहा भन्दा कम)	१७९७	१४५२	१०५८	१०७४	५०५	५४५	२३८	७२४	१६६२	७८१	९८३६
१ विगाहा सम्म	१०६	११९	११८	१५९	११४	१३८	१४८	२०७	२३१	१६७	१५०७
२ विगाहा सम्म	२२	४३	२७	५५	७०	६६	८३	१०३	४४	१०१	६१४
३ विगाहा सम्म	६	९	४	९	३१	२५	४४	६०	१६	८५	२८९
४ विगाहा सम्म		३		८	११	१४	१३	२४	९	३९	१२१
५ विगाहा सम्म		१	१	५	१०	३	१२	१२	२	५९	१०५
६ विगाहा सम्म			१	३	४	१	९	१५	१	४४	७८
७ विगाहा सम्म					४	१	२	६	२	१०	२५
८ विगाहा सम्म	१			१	२	१		४	१	२०	३०
९ विगाहा सम्म			१							१०	११
१० विगाहा सम्म		१				२	१	२	२	३६	४४
१० विगाहा माथी	०	०	१	३	४	४	२	५	४	७९	१०२

तथ्यांक स्रोत: जिल्ला मालपोत कार्यालय

४.२.३ जग्गाको किसिम

क्षेत्र शिर्षक	बर्ग मिटर										बर्ग कि.मी.
	जयनगर	धनकौली	बकडरिया	बुड्ढी	महेन्द्रकोट	महुवा	वरकुलपुर	शिवपुर पल्टा	हरिहरपुर	जम्मा	
अन्य	१७	२०७	१३५४	७१२४	१९३६	८३०	८८६४	९५९	१०३	२१३९५	२.१३९
घडेरी	३८	०	०	१०८	०	१२९	१५२	०	०	४२८	०.०४३
घर जग्गा	३७	११८	१७६	१०६३	३८४	७३	१२२६२	५७	३०	१४२००	१.४२०
स्कूल	०.००	०.००	०.००	०.६६	०.००	०.००	०.००	०.३५	०.४९	१.५१	०.०००
सडक	०	९७	८२०	३४९०	७०	१०५७	१६०९	९	७	७१५८	०.७१६
सरकारी	०.००	०.००	०.००	०.००	१.५९	०.००	०.००	०.००	०.००	१.५९	०.०००
सार्वजनिक	०.००	०.००	०.००	०.३६	०.३९	०.००	०.००	०.००	०.००	०.७५	०.०००
ऐलानी	०.००	८७.२९	११.३२	३.३५	६१.९५	१०.९८	१२.६७	०.००	१.६०	१८९.१६	०.०१९

बुद्धभूमी नगरपालिकाको नगर प्रोफाइल (वस्तुगत विवरण)

बगर	०.००	०.००	०.००	०.००	०.००	०.००	०.२६	०.००	०.००	०.२६	०.०००
देवस्थान, मंदीर	०.००	१.०५	४.४४	२.३०	०.४०	०.३२	२९२.६७	१.९६	०.३९	३०३.५३	०.०३०
आवाद वेलायक	०	२७	०	४४	०	१०	२४०	७	०	३२८	०.०३३
आवाद लायक	०	८	९०६	४०१	२८४	०	५८२	०	७९९	२९८०	०.२९८
आवादी	१२६	१५७३६९	१५०७५९	२७०४२१	९४१३५	१९२२१३	२०९७११६	१३९१४७	१०२८४०	३२०४१२५	३२०.४१३
नदी, खोलो खोल्सो, खहे	०.०	३.२	१४.९	६.८१	२.०१	४.१९	२.१५	१.४५	२.९७	३८	०.००४
वनवुट्यान, जंगल	०.०	७.९	१६७	८.९४	१८.९९	१.५२	१५.३९	०.००	६.३०	२६५	०.०२६
वगैचा	०	१००	६२	१०२	०	६८	४२७१	०	०	४६०३	०.४६०
प्र.बूटेन	०.००	०.००	०.००	०.८७	०.३१	०.००	११.९५	०.००	०.००	१३.१४	०.००१
पोखरी	०	१०	५	५५	०	०	७२४	०	०	७९५	०.०८०
पति	०	१३४	२८७	१८१	३४	४६	३०६९	१३	७८	३८४१	०.३८४
चिहान बाट	०.०	०.४	४.१	०.०	०.०	०.०	०.०	०.०	०.०	४.५	०.०००
इनार	०.०	०.०	१.८	०.८	०.०	०.०	०.८	०.०	०.६	४.०	०.०००
कुलो	०	२७	१९९	७७	१८	२०	४५५	१०	१८	८२३	०.०८२
गौचर	०.०	१५.८	४.१	१.३	०.२	०.०	१५०	०.०	०.४	१७२	०.०१७
खर	०.०	२०.९	२३.९	२१.६	०.०	६.५	३१३८	०.०	०.६	३२११	०.३२१
जम्मा	२१७	१५८२३३	१५४८०९	२८३११३	९६९४६	१९४४६९	२१३२९६९	१४०२०६	१०३८८९	३२६४८४३	३२६.४८४

तथ्यांक स्रोत: जिल्ला मालपोत कार्यालय

४.२.४ खेतीयोग्य जमिन सम्बन्धी विवरण

यस बुद्धभूमी नगरपालिका भित्र जम्मा खेती योग्य जमिनको क्षेत्रफल : ९३०८.२ हेक्टर रहेको छ ।

४.२.५ बाँझो जमिन सम्बन्धी विवरण

तथ्यांक प्राप्त नभएको ।

४.३ कृषि तथा पशु विकास

४.३.१ सार्वजनिक पोखरी तथा माछापालन सम्बन्धी विवरण

सि. नं.	वडा नं.	ताल तलैयाको नाम	ठेगाना	व्यक्तिगत/ सार्वजनिक	क्षेत्रफल	माछापालनको लागि सम्झौता भए/नभएको	सम्झौता भएको भए सम्झौता भएको निकाय
१	१	भेलाई					
२	१	टिक्कर पोखरी					



बुद्धभूमी नगरपालिकाको नगर प्रोफाइल (वस्तुगत विवरण)

सि. नं.	वडा नं.	ताल तलेयाको नाम	ठेगाना	व्यक्तिगत/ सार्वजनिक	क्षेत्रफल	माछापालनको लागि सम्झौता भए/नभएको	सम्झौता भएको भए सम्झौता भएको निकाय
३	१	बीरपुर पोखरी					
४	२	वकडरिया ताल	बकडरिया	सार्वजनिक		नभएको	
५	२	गडिडी ताल	छोटकी डिह	सार्वजनिक		नभएको	
६	२	चैनि ताल	गोरुसिङ्गे	सार्वजनिक		ठेक्का गएको नगरपालिका	
७	२	चैराका	गोरुसिङ्गे	सार्वजनिक		ठेक्का गएको नगरपालिका	
८	२	पुरेना ताल	पुरेना	सार्वजनिक	१-१७-०	ठेक्का गएको नगरपालिका	
९	२	पुरेना	पुरेना	सार्वजनिक	३-०-०		
१०	२	खेखरी ताल	बडहरा	सार्वजनिक		नभएको	
११	२	कुकुरदाहिया	बडहरा	सार्वजनिक		नभएको	
१२	२	देबिपुर ताल	बडहरा	सार्वजनिक		नभएको	
१३	३	खोविया ताल	बु.भु. -मोर्मी	सा.वन	१४००	भएको	वन उपभोक्ता समिति
१४	३	दुविया ताल	बु.भु. ३ दुविया	सार्वजनिक		भएको	न. पा.
१५	३	धन्चौरा ताल	धन्चौरा	सा.वन	९००	नभएको	
१६	३	रामलक्ष्मण ताल	रन्गाई	सा.व		भएको	
१७	३	एक्ले डाडा ताल	टाकुं	सार्वजनिक	५००	नभएको	
१८	४	गौरी	बु.भु.४	सार्वजनिक		भएको	बु.भु.न.पा
१९	४	तलरिया	बु.भु.४	सार्वजनिक		भएको	बु.भु.न.पा
२०	४	प्रतापुर	बु.भु.४	सार्वजनिक		भएको	बु.भु.न.पा
२१	४	गेल्वार	बु.भु.४	सार्वजनिक		भएको	बु.भु.न.पा
२२	४	बुड्ढी	बु.भु.४	सार्वजनिक		भएको	बु.भु.न.पा
२३	४	देउरी	बु.भु.४	सार्वजनिक		भएको	बु.भु.न.पा
२४	४	चमरगुनिया	बु.भु.४	सार्वजनिक		भएको	बु.भु.न.पा
२५	५	मगुघाढ ताल	मगुरघाढ	सार्वजनिक	३-०-८	नभएको	
२६	५	चौरी थारु गाउँको ताल	चौरी	सार्वजनिक	०-८-०	नभएको	
२७	५	हर्नहवा ताल		सार्वजनिक	१-१०-०	नभएको	
२८	५	धोविघाट ताल		सार्वजनिक	१-०-१	नभएको	

बुद्धभूमी नगरपालिकाको नगर प्रोफाइल (वस्तुगत विवरण)

सि. नं.	वडा नं.	ताल तलैयाको नाम	ठेगाना	व्यक्तिगत/ सार्वजनिक	क्षेत्रफल	माछापालनको लागि सम्झौता भए/नभएको	सम्झौता भएको भए सम्झौता भएको निकाय
२९	७	सेखमिया ताल	मानपुर	सार्वजनिक	२८-०-०	भएको	त्रिनेत्र बहुउद्देशीय पशुपालन तथा माछा पालन
३०	७	नंगडिहवा ताल	नंगडिहवा	सार्वजनिक	०-१०-०	नभएको	
३१	७	वनरडिहवा ताल	वनरडिहवा	सार्वजनिक	०-१०-१	नभएको	
३२	८	हरिहरपुर ताल	बुद्धभूमी ८	सार्वजनिक	८४-०-०		
३३	९	वरगडी ताल	तिनघरवा	सार्वजनिक	२ हेक्टर		
३४	९	वृजा ताल	वरकुलपुर	सार्वजनिक	११ हेक्टर		
३५	९	मरहरी जन प्रिय	वकुलीपुर	सार्वजनिक	१४ हेक्टर		
३६	९	झरनिया जन प्रिय	ईमिलिया	सार्वजनिक			
३७	९	प्रसहवा जन प्रिय	असनहरा	सार्वजनिक			
३८	९	आर्दश जन प्रिय	डुमरा	सार्वजनिक			
३९	९	रेहरा जन प्रिय	मैटवा	सार्वजनिक			
४०	९	खुरुहुरिया जन प्रिय	मैटवा	सार्वजनिक			
४१	९	दखरानी जन प्रिय	मैटवा	सार्वजनिक			
४२	९	उत्तरारी जन प्रिय	मैटवा	सार्वजनिक			
४३	९	प्रगती टोल जन प्रिय	ईमिलिया	सार्वजनिक			
४४	१०	नौरवान ताल	वडा नं.१० गगनि	रत्नराज्य लक्षिम मा. वि.		माछापालन	रत्नराज्य लक्षिम मा वि.
४५	१०	पोखरा ताल	बु.भू.न.पा.१० देउपुरा	सार्वजनिक		सामुदायिक वन	शान्ति सामुदायिक
४६	१०	पोतवनिया	वडा नं.१० मलवा	सार्वजनिक		भएको	व्यक्तिगत

तथ्यांक स्रोत: स्थलगत तथ्यांक संकलन

४.३.२ सिंचाइ सुविधाको उपलब्धता विवरण

क्र.सं.	सिंचाई आयोजना हरू	सिंचित क्षेत्रफल (हेक्टर)	प्रतिशत
१	महेन्द्रकोट सिंचाई प्रणाली	४००	
२	जयनगर सिंचाई प्रणाली	१००	
३	दुमुनीया सिंचाई प्रणाली	१००	
४	पश्चिमाञ्चल ठूलो सिंचाई योजना बुड्ढी	३२	
५	दुविया पण्ड सिंचाई योजना	५२	
६	कोन्द्रेखोला सिंचाई योजना	२५०	

स्रोत: वार्षिक कृषि विकास कार्यक्रम तथा तथ्यांक पुस्तिका एक झलक-२०७२।७३ जि.कृ.वि.का. कपिलवस्तु  
४.३.३ सिंचाइको स्रोत सम्बन्धी विवरण

यस नगरपालिकामा सिंचाइको स्रोतको रूपमा कोन्द्रे खोला, गुडरुड खोला र साना झरन तथा नालाहरू रहेका छन । त्यस्तै विभिन्न स्थानहरूमा रहेका ताल तथा पोखरीहरूमा वर्षामा संकलित पानीबाट सिंचाई हुने गरेको छ । मोटर तथा पम्पिङ सेट प्रयोग गरि जमिनमुनीको पानी र ताल तथा पोखरीमा संकलन भएको स्रोतहरूबाट सिंचित गर्ने गरिन्छ । अझै पनि अधिकांश कृषि भूमी सिंचाइको लागि वर्षाको भर पर्नु पर्ने अवस्था छ भने सुखा याममा अधिकांस जमिन खालि राख्नुपर्ने बाध्यात्मक अवस्था छ ।

४.३.४ कृषि उत्पादन सम्बन्धी विवरण

वार्षिक उत्पादन

उत्पादन	1	2	3	4	5	6	7	8	9	10	जम्मा क्वीन्टल
धान	११४५७	६००७	११२५५	१०३०७	८९१५	७६८६	८१७२	१०२७६	१३७९५	२५२४९	११३९१९
गहुँ	१२०७	२०१	४२९	१२११	२८३८	२५१२	२११२	२७४०	३९९	१११०१	२४७५०
सब्जी-तरकारी	१६९	५२	१७८	५०	११२	१२३	२	७६	१६८	३४४५	४३७५
आलु	१२४	२०४	२७३	७०५	१४३	१९	१४८	५९६	४९५	७६३	३४७०
मुसुरो	४१५	७४	१८९	४७०	२२३	५	१६०	४८५	६४१	८२	२७४४
सबै दाल	१८	२१	४०९	३२६	३५	५८	१५६	१३५	१२७	१६८	१४५३
तोरी	१०१	१९	४३१	१११	१	०	८४	१५	१३५	१०	९०७
केराउ-मटर	३	५	४१	१४४	१५०	५	३३	१७२	७४	५९	६८६
मकै	३५८	२३	१३२	२२	५	०	४	२०	८६	२	६५२
धनिया	३५	२७	४२	२३	२६	३८	२९	९७	३७	२५३	६०७
बेसार	५०	२७	३३	१३	१३	१८	२१	१७	४९	४०	२८१
चना	७	२	४	७	३	७	९	२१	३९	१५	११४
प्याज	३९	२१	३७	३८	५३	५८	१९	३०	२२	१९८	५१५
अरहर	०	१	१	२४	२	०	७	५	०	४५६	४९६
लसुन	२४	३०	२३	२८	३७	२०	३८	४१	५७	९८	३९६
आलस	२०	२३	२८	१७	२१	३८	३३	४७	१०	२०	२५७
मुमफली	०	०	०	०	०	०	०	०	१	७	८
मास	०	०	०	०	०	०	०	३	०	०	३
बदमा	०	०	०	०	०	०	०	२	०	०	२
भेन्डी	३०	३४	४२	२०	२५	३८	२३	३३	४२	१५३	४४०
बोडी	१९	२१	१७	३०	१५	३२	२७	२२	१८	१३४	३३५

तथ्यांक स्रोत: स्थलगत तथ्यांक संकलन

४.३.५ पशुपन्छीजन्य उत्पादन सम्बन्धी विवरण

नगरक्षेत्रभित्र कृषकहरूले पालन गरेका पशुपंक्षीहरूको विवरण

सि.नं.	प्रकार	1	2	3	4	5	6	7	8	9	10	जम्मा
१	खसीबोका, बाख्रापाठा	३२५६	१९३	२११३	१४५८	१६०५	६६२	३६२	१९७७	३०२०	१०९७	१६५५३
२	कुखुरा, बोईलर कुखुरा	२७८९	५०८	११२९	६२८	५०८	२५	२५	४४७३	१४४३	८६	११६१४
३	भैसी, राँगा, पाडापाडी	९३९	४४९	५६०	७३८	४९२	३८४	८७९	८९९	११०९	८९६	७२६८
४	गाईगोरु, बाछाबाछी	८४६	४२४	२७७	६४६	३२९	४३६	६६६	१०३३	१०४०	३९६	६१०४
५	हाँस	२४५	३८९	१२४	२५८	४१		२	११	१८१		१२५१
६	भेंडा	११८	१८५	१४८	५३				२२	३१५		८४१
७	बंगुर	११	२९	१६	८			३१		७	६	१०८
८	खरायो	२९			५	२०				२	४	६०
९	घोडा					३	४		१०			१७
१०	पेवा		४			१०						१४
११	सुगुर			२		७						९
१२	टर्की	२			५							७

तथ्यांक स्रोत: स्थलगत तथ्यांक संकलन

पालनगरेका पशुपंक्षीहरूबाट हुने मासिक आमदानी विवरण (रु.हजारमा)

सि.नं.	पशुपंक्षीको किसिम	1	2	3	4	5	6	7	8	9	10	जम्मा
१	भैसी, राँगा, पाडापाडी	२८	५१३	१७००	१२५	२४२	३४८	२१७	१०१७	३९०	१९७९	६५५९
२	खसिबोका, बाख्रापाठा	१८३	६५०	२२३६	१०५	४१५	१३६	८१	६८०	८९३	८७०	६२४९
३	कुखुरा, बोईलर कुखुरा	८	४४	१५४	२५०	३७	१५८	१२२	३५५	२३	२	११५३
४	गाईगोरु, बाछाबाछी	५०	५३	१७	५८	४८	७७	३३	३२	३६	१७६	५८०
५	बंगुर	९०	७९	५४	२६	२०	६२	८०	२	५८	१०	४८१
६	भेंडा	२३	११८	११४	५	१०	५	३	८	३३	१२	३३१
७	हाँस	५३	२८	१७	२३	३३	३४	१०	१३	८	२८	२४७
	जम्मा	४३५	१४८५	४२९२	५९२	८०५	८२०	५४६	२१०७	१४४१	३०७७	१५६००

तथ्यांक स्रोत: स्थलगत तथ्यांक संकलन

४.३.६ खाद्यान्न बालीमा लाग्ने रोग तथा कीरा

सि.नं.	खाद्यान्न बालीको नाम	लाग्ने रोग	लाग्ने कीरा
१	धान	खैरा	पतेरो
२	गहुँ	कालो पोके	लही कियो, फैजी कियो
३	मकै	घोगा कुहीने,	गबारो, घुन
४	तोरी	पातको डढुवा	लाही किरा

तथ्यांक स्रोत: कृषि शाखा, बुद्धभूमी न.पा.

४.३.७ फलफूल तथा तरकारीमा लाग्ने रोग तथा कीरा

सि.नं.	फलफूल तथा तरकारीको नाम	लाग्ने रोग	लाग्ने कीरा
१	आँप	क्याडकर	फलको गवारो
२	कटहर	फलकुहीने रोग	पफलको गवारो
३	मेवा	-	-
४	केरा	पात डढने रोग	गवारो
५	आमला	-	-
६	आलु	डढुवा रोग	रातो कमिला र आलुको पुतली
७	गोभी	पाला	बन्दाको पुतली र झिसिल किरा
८	टमाटर	पाला	फलको गवारो
९	साग	डढुवा	लाही किरा
१०	प्याज	गानो कुहिने रोग	-
११	लसुन	गानो कुहिने रोग	-
१२	लैका	धुले धुसी	फल कुहाउने औसा
१३	काँक्रो	धुले धुसी	फल कुहाउने औसा
१४	घिराम्ला	धुले धुसी	फल कुहाउने औसा
१५	मटर	डढुवा रोग	फलको गवारो
१६	सेमी	डढुवा रोग	फलको गवारो
१७	भन्टा	टुप्पा सुक्ने रोग	फल र डाठाको गवारो
१८	करेला	पातको डढुवा	फल कुहाउने औसा

तथ्यांक स्रोत: कृषि शाखा, बुद्धभूमी न.पा.

४.३.८ पशुपन्छीमा लाग्ने रोग तथा कीरा

सि.नं.	पशुपन्छीको नाम	लाग्ने रोग	लाग्ने कीरा
१	भैसी	भ्यागुते, खोरेत, थुनेलो	गोलो जुका, फित्ते जुका, नाम्ले माटे, जुम्रा, किर्ना, उपिया
२	गाई, गोरू	भ्यागुते, खोरेत, थुनेलो	गोलो जुका, फित्ते जुका, नाम्ले माटे, जुम्रा, किर्ना, उपिया
३	बाख्रा	पी.पी.आर, थुनेलो, निमोनिया	गोलो जुका, फित्ते जुका, नाम्ले माटे, जुम्रा, किर्ना, उपिया
४	कुखुरा	रानी खेत, गम्बारो, फाउल पक्स	सुल सुले, गोलो जुका
५	हाँस	रानी खेत, गम्बारो, फाउल पक्स	सुल सुले, गोलो जुका

बुद्धभूमी नगरपालिकाको नगर प्रोफाइल (वस्तुगत विवरण)

६	बोइलर कुखुरा	रानी खेत, गम्बारो, फाउल पक्स	सुल सुले, गोलो जुका
७	बंगुर	स्वाइन फिबर, थुनेलो, खौरैत	गोलो जुका, फित्ते जुका, नाम्ले माटे, जुम्रा, किर्ना, उपिया

तथ्यांक स्रोत: पशु शाखा, बुद्धभूमी न.पा.

४.३.९ व्यावसायिक कृषि फर्म सम्बन्धी विवरण

सि.नं.	कृषि फर्मको नाम	वडा नं.	स्थान	फर्मको किसिम
१	सुवर्ण एग्रेभेट सेन्टर	२	हाट बजार लाइन	कृषि तथा पशुजन्य
२	नेयुरल एग्रिकल्चर फर्म प्रा.लि	१	टिक्कर	कृषि फर्म

४.३.१० कृषि तथा पशु सेवासँग सम्बन्धित मानव संशाधन

सि.नं.	सेवा	पद	संख्या
१	कृषि	कृषि प्रसार अधिकृत	१
		कृषि अधिकृत	१
		कृषि प्राविधिक	१
		कार्यालय सहयोगी	१
२	पशु	पशु विकास अधिकृत	१
		पशु अधिकृत	१
		पशु सेवा प्राविधिक	१
		कार्यालय सहयोगी	१

४.३.११ कृषि तथा पशुपालनसँग सम्बन्धित समूह तथा सामुदायिक संस्थाको विवरण

क) एग्रेभेटहरूको विवरण

क्र.स.	सञ्चालकको नाम	एग्रेभेटको नाम	ठेगाना
१	झविन्द्र बेल्लासे	उषा एग्रेभेट	बुद्धभूमी न.पा. ९
२	नारायण बेल्लासे	उषा एग्रेभेट	बुद्धभूमी न.पा. २
३	रत्नकला टण्डन	टण्डन भेटेनरी	बुद्धभूमी न.पा. २
४	इश्वरी प्रसाद पन्थी	सुवर्ण एग्रेभेट सेन्टर	बुद्धभूमी न.पा. २
५	लिलाराम थारू	चौधरी एग्रेभेट सेन्टर	बुद्धभूमी न.पा. ४
६	मोती प्रसाद पोखरेल	पोखरेल एग्रेभेट सेन्टर	बुद्धभूमी न.पा. ३
७	जीवन जि.सी	जीवन भेट सेन्टर	बुद्धभूमी न.पा. १
८	कृष्ण प्रसाद भुसाल	भुसाल भेट सेन्टर	बुद्धभूमी न.पा. १
९	अक्षय कुमार थारू	चौधरी एग्रेभेट	बुद्धभूमी न.पा. ३
१०	लाल बहादुर कुँवर	कुँवर भेटेनरी	बुद्धभूमी न.पा. ४

बुद्धभूमी नगरपालिकाको नगर प्रोफाइल (वस्तुगत विवरण)

११	सुमन खड्का	खड्का एग्रीभेट	बुद्धभूमी न.पा. ९
----	------------	----------------	-------------------

• दुध डेरीहरूको विवरण:

क्र.स.	सञ्चालकको नाम	एग्रीभेटको नाम	ठेगाना
१	किशोर गिरी	किशोर दुधडेरी	बुढडी
२	नारायण प्रसाद गौतम	संगम दुधडेरी	गोरूसिंगे
३	भेषराज पाण्डे	देउराली दुध संकलन केन्द्र	गोरूसिंगे
४	प्रेम नारायण भुसाल	भुसाल डेरी	गोरूसिंगे
५	रेमलाल बन्जाडे		गोरूसिंगे
६	हरि शर्मा	कुशल दुधडेरी	गोरूसिंगे
७	शिव अधिकारी	अधिकारी दुधडेरी	इमिलिया
८		महालक्ष्मी दुधडेरी	इमिलिया
९		महालक्ष्मी दुधडेरी	गोरूसिंगे

• मासु पसल तथा फ्रेस हाउसको विवरण:

क्र.स.	सञ्चालकको नाम	एग्रीभेटको नाम	ठेगाना
१	कमला जि.सी.	किशोर दुधडेरी	वडा नं. ४, बुढडीचोक
२	रिमलाल भुसाल	भुसाल फ्रेस हाउस	वडा नं. ४, बुढडी
३	सोमाई थारू	-	वडा नं. ४, बुढडी
४	बासा मुसलमान	-	वडा नं. ४, बुढडी
५	मसुद आलम	-	वडा नं. ५, प्रेमनगर
६	इश्लाम मुसलमान	-	वडा नं. ५
७	आशिक पाखिया	आशिक मिट सप	गोरूसिंगे
८	मोहन श्रेष्ठ	-	वडा नं. ९, इमिलिया
९	प्रेम बहादुर खत्री	भट्टराई फ्रेस हाउस	वडा नं. ९, इमिलिया
१०	लाल बहादुर काउछा	-	वडा नं. ९, इमिलिया
११	चेत नारायण श्रेष्ठ	-	वडा नं. ९, इमिलिया
१२	हिमलाल सुवेदी	दाजुभाई फ्रेस हाउस	वडा नं. ९, इमिलिया
१३	चुमन भट्टराई	-	वडा नं. ९, इमिलिया
१४	विष्णु प्रसाद थारू	-	वडा नं. ९, इमिलिया
१५	महनी हसन फकिर	-	वडा नं. ७, मानपुर
१६	लाल बहादुर सापकोटा	-	वडा नं. ७, मानपुर
१७	विष्णु प्रसाद बेलबासे	बेलबासे फ्रेस हाउस	वडा नं. ९, डुमराचोक

• दाना पसलको विवरण

क्र.स.	प्रोपाइटरको नाम	दाना पसलको नाम	ठेगाना
१	मानकाजी गुरुड	गुरुड दाना पसल	बुद्धभूमी न.पा. २, गोरूसिंगे

बुद्धभूमी नगरपालिकाको नगर प्रोफाइल (वस्तुगत विवरण)

२		अन्नपूर्ण दाना	बुद्धभूमी न.पा. ९, इमिलिया
---	--	----------------	----------------------------

• हाल सम्म पशु सेवा शाखामा दर्ता भएका गाई भैसी फर्म नामहरु

क्र.स.	फर्मधनीको नाम	ठेगाना	फर्मको किसिम	फर्मको नाम ठेगाना	पशु संख्या
१	ओम प्रकाश यादव	बुद्धभूमी न.पा १०	भैसी	श्री कृष्ण भैसी फर्म	९
२	प्रेम नारायण यादव	बुद्धभूमी न.पा ७	भैसी	राजु भैसी	८
३	सन्ताराम थारु	बुद्धभूमी न.पा २	भैसी		१२
४	माधव प्रसाद पौडेल	बुद्धभूमी न.पा ४	भैसी	बुद्धभूमी कृषि पशु पालन	३०
	जंग प्रसाद खनाल				
	जगत प्रसाद पन्थी				
५	आ.र.वि.कृषी तथा पशु पा.फर्म	बुद्धभूमी न.पा १	भैसी	आर वि कृषि तथा पशु फर्म	१२
७	हिमालयन पशुपालन फर्म	बुद्धभूमी न.पा ३	भैसी		५
७	राजेन्द्र अहिर	बुद्धभूमी न.पा १०	भैसी	राजेन्द्र भै.पा फर्म	१४
८	कमलेश्वर थारु	बुद्धभूमी न.पा २	भैसी	कमलेश भैसी फर्म	१४
९	ओम प्रकाश पासी	बुद्धभूमी न.पा १०	भैसी	अमृत पशु पालन फर्म	५
१०	धर्मेन्द्र कोरी	बुद्धभूमी न.पा १०	भैसी	शृष्टी भैसी फर्म	७
११	तारादेवी सुनार	बुद्धभूमी न.पा ४	भैसी गाई कुखुरा	रोहन डेभलो फर्म	७
१२	गुलाम अहिर	बुद्धभूमी न.पा ८	भैसी		१
१३	राम किशोर चौधरी	बुद्धभूमी न.पा ३	भैसी	चौधरी भैसी	११
१४	केदारनाथ पौडेल	बुद्धभूमी न.पा २	गाई	पौडेल पशु फर्म	९
१५	रानादिना थारु	बुद्धभूमी न.पा १	भैसी	दिवना भैसी फर्म	११
१६	यम बहादुर हमाल	बुद्धभूमी न.पा ९	भैसी	हमाल भैसी फर्म	८
१७	बाबुराम गैरे	बुद्धभूमी न.पा ३	भैसी	गैरे भैसी फर्म	१३
१८	गणपती बेलबासे	बुद्धभूमी न.पा २	भैसी गाई	बेलबासे गाई फर्म	७

• दर्ता भएका व्यवसायिक बाख्रा फर्म

क्र.स.	फर्मधनीको नाम	ठेगाना	फर्मको किसिम	फर्मको नाम ठेगाना	पशु संख्या
१	लाल वहादुर कुँवर	बुद्धभूमी न.पा १०	बाख्रा	कुँवर बाख्रा फर्म	१५०
२	अब्दुल रहिम फकिर	बुद्धभूमी न.पा ५	बाख्रा	अब्दुल बाख्रा फर्म	५४
३	बुद्धवाटिका कृषि केन्द्र	बुद्धभूमी न.पा १	बाख्रा		५०
४	चुरामणी पोख्रेल	बुद्धभूमी न.पा ९	बाख्रा कुखुरा माछा	सृजनशिल कृषि तथा बाख्रा पालन फर्म	९३
५	मनिराम भर	बुद्धभूमी न.पा ४	बंगुर	युनोक बाख्रा फर्म	
६	निर्मला सिंह ठकुरी	बुद्धभूमी न.पा ९	बाख्रा	दिदि बहिनी बाख्रा फर्म	



बुद्धभूमी नगरपालिकाको नगर प्रोफाइल (वस्तुगत विवरण)

७	चेतनारायण न्यौपाने	बुद्धभूमी न.पा ९	बाख्रा	सरोजगार बाख्रा फर्म	५०
८	जिवन प्रसाद भुसाल	बुद्धभूमी न.पा ९	बाख्रा	भुसाल बाख्रा फर्म	

- दर्ता भएका व्यवसायिक बंगुर फर्म

क्र.स.	फर्मधनीको नाम	ठेगाना	फर्मको किसिम	फर्मको नाम ठेगाना	पशु संख्या
१	पुरुषोत्तम बेल्बासे	बुद्धभूमी न.पा ३	बंगुर	शुलब कृषि	४५
२	कपिल देव चौधरी	बुद्धभूमी न.पा ३	बंगुर	पशुपन्धी फर्म	१२
३	कृषि प्रसाद थारु	बुद्धभूमी न.पा ३	बंगुर	बंगुर पालन	
४	शिवपुजन ढाडी	बुद्धभूमी न.पा. ६	बंगुर	नविन कृषि फर्म	१६

तथ्यांक स्रोत: पशु / कृषि विकास शाखा, बुद्धभूमी न.पा.बाट प्राप्त

#### ४.३.१२ संकलन केन्द्र तथा चिस्थान केन्द्र

वडा नं. ९ इमिलिया हाटबजारमा चिस्थान केन्द्र रहेको तर सञ्चालनमा नरहेको ।

#### ४.३.१३ कृषि बजार तथा हाटबजार सम्बन्धी विवरण

वडा नं	स्थानहरूको नाम	ब्यापार हुने मुख्य व्यवसाय	कैफियत
१	पत्थरकोट	खाहयान्न कपडा, किराना सामान फर्निचर काठ, फलाम, स्टील, फलफुल सब्जी औषधि मानिस पसु पंछि, इलेक्ट्री स्टानरि पुस्तक	
२	गोरुसिङ्गे वजार बडहरा	खाहयान्न कपडा, किराना सामान फर्निचर काठ, फलाम, स्टील, फलफुल सब्जी औषधि मानिस पसु पंछि, इलेक्ट्री स्टानरि पुस्तक	
३	दुविया	व्यापार हुने मुख्य व्यावसाय र ठुलो दोकान बजार नभएको तर खुद्दा पसल टोलमा भएको	
४	हनुमान चौक	तरकारी, कपडा लत्ता, मासु, फलफुल आदी	
५	प्रेमनगर	घरपारी सागसब्जी, तरकारी, कपडा खाद्यन्न सामाग्रीहरू	
७	प्रगतिटोल बजार	स्थानीय कृषि हाट बजार	
९	ईमिलिया बजार	किराना पसल, छड सिमेन्ट, कपडा पसल होटल, तरकारी, मासु पसल	
९	डुमरा चौक	किराना पसल, छड सिमेन्ट, कपडा पसल होटल, तरकारी	
१०	विजगौरी, चेतारादेही	दरकारी र मौसम अनुसारको फलफुल	

तथ्यांक स्रोत: स्थलगत तथ्यांक संकलन

#### ४.३.१४ पशुपंक्षी/वन्यजन्तुको विवरण

यस बुद्धभूमी नगरपालिकाको क्षेत्रभित्र रहेका बनजंगलहरूमा पाईने पशुपंक्षी तथा वन्यजन्तुहरू

- जनावर: निलगाई, बार्हीसिंगे, बंधेल, चितुवा, हरिण, बांदर
- पंक्षी: बनकुखुरा, परेवा, ढुकुर, मयुर, जुरेला, फिस्टा, हाँस, लाटोकोसेरा, सुगा, काग
- जीवजन्तु: सर्प, भ्यागुता, छेपारो, माउसुली, चिपकली, लोखके, अजिंगर, कोब्रो

४.४ पर्यटन विकास

४.४.१ पर्यटकीय स्थलहरूको विवरण

क्र. सं.	वडा न	पर्यटकिय स्थलहरूको नाम	स्थलको महत्व	औषतमा आउने प्रयटकको संख्या	कैफियत
१	१	चंघटीनी देवि माई		बारा भौज	
२	१	समाहे थान			
३	१	दिउहार			
४	१	तरफेश्वर धाम			
५	१	शनिश्वर मन्दिर			
६	१	दुर्गा मन्दिर भेलाई			
७	१	नरसिंह मन्दिर टिक्कर			
८	२	सुपा देउराली मन्दिर, गोरुसिंगे	नियमित पुजा तथा विवाह स्थाल	वार्षिक ५००	
९	२	पशुपति नाथ मन्दिर धैरैनीडाडा		३००	
१०	३	रनगाई रामलक्ष्मण	पिकनिक स्पेटको विकास गर्न सकिने	आन्तरीक प्रयटक	रनगाई
११	३	दुविया ताल	धुम्न तथा अध्ययन अवलोकन गर्ने		दुविया
१२	३	खोबिया ताल		प्रचार प्रसारको कमीले	मोमि
१३	३	टाकुली माई			टाकु
१४	४	बुङ्डी देउरी ताल	पिकनिक स्पेट	१००० वार्षिक	
१५	४	झडुला माई मन्दिर	धार्मिक पुजा पाठ पिकनिक स्पेट	२०००० वार्षिक	
१६	५	मगुरुघत ताल	वन भोज तथा मनोरन्जन	यकिन नभयेको करिब २०० जना	विकसित गर्न बाँकी
१७	५	सि. एल.सि पिकनिक स्पेट	वन भोज तथा मनोरन्जन	निर्माण धिन	
१८	६	समय मार्ह कोट	पुजा पाठ हुने गरेको		
१९	७	सेखुनिया ताल			
२०	७	महदेवा घाट मन्दिर			
२१	८	हरिहरपुर ताल	जैविक विविधता, विभिन्न किसिमका चराहरूको बासस्थान, महत्वपूर्ण सिमसार क्षेत्र, सिचाइको स्रोत	वाषिक ४०० देखि ५००	प्रयाप्त संरक्षण र लगानीको अभावमा ओभेरमा परेको
२२	८	मधुनगरा स्थित कोइयांहवा पोखरी	सिमसार क्षेत्र		
२३	८	मधुनगरा स्थित गढहा पोखरी	सिमसार क्षेत्र		
२४	८	छिटाइडिहवा गाउको पश्चिम रहेको गढहा पोखरी	सिमसार क्षेत्र		
२५	९	बैकुन्ठ धाम	बस्ने व्यवस्था भएको		लास लैजाने ठाँउ

बुद्धभूमी नगरपालिकाको नगर प्रोफाइल (वस्तुगत विवरण)

२६	९	महादेव घाट	कार्तिक पुर्णिमाको दिन मेला	५ हजार	नदिको किनारा बगैचा र मन्दिर रहेको
२७	९	वरकुलपुर ताल	एवं दर्शन गर्ने स्पोट बन्ने खालको हरियाली		
२८	१०	सा.धनकौलि ८ हाल बुद्धभूमि न. पा. भगवागपुर कोट	गौतमबुद्ध भगवानको पर्खावलि कोट	१०४४ जम्मा	
२९	१०	बडिलवा समय माइ को थान बडिलवा बुद्धभूमि १० मलवा	एक जगरुक देवि समय माइ	प्रति दिन २५ जना	

तथ्यांक स्रोत: स्थलगत तथ्यांक संकलन

४.४.२ होटल, रिसोर्ट तथा रेष्टुरेन्ट सम्बन्धी विवरण

वडा न	होटल	रेष्टुरेन्ट	होटल एण्ड लज	होटल एण्ड रेष्टुरेन्ट	गेष्ट हाउस	कैफियत
१	३	५	१			
२	१५	९	१४	१८	१४	
३	३	१				रनगाई
७	-	२	-	-	-	
९	२	२०	२	३		
१०				२		

तथ्यांक स्रोत: स्थलगत तथ्यांक संकलन

४.४.३ उपलब्ध पर्यटकीय सेवा तथा सुविधा सम्बन्धी विवरण

तथ्यांक प्राप्त नभएको ।

४.४.४ धार्मिक, ऐतिहासिक तथा पर्यटकीय स्थल सम्बन्धी विवरण

सि. नं.	वडा न	महत्वपूर्ण स्थान/स्थलहरु	यिनका महत्वहरु
१	१	तारकेश्वर धाम(पत्थरकोट)	पुरानो महत्वपूर्ण ऐतिहासिक धर्मिक स्थल
२	१	गदीमाई दुर्गादेवी मन्दिर(पत्थरकोट)	
३	१	शिवालय मन्दिर(पत्थरकोट)	
४	१	शसि मन्दिर बीरपुर	यास क्षेत्र अन्तर्गत अन्यत्र ठाउँमा नभएको मन्दिर
५	१	शिवालय मन्दिर(बिरपुर)	शिवरात्रीमा विशेष पुजा आर्जा
६	१	दुर्गा मन्दिर(बिरपुर)	सराय निकाल्ने प्रसिद्ध ठाउ
७	१	सुपादेउराली मन्दिर(बिरपुर)	
८	१	कृष्ण मन्दिर(टिक्कर) नरसिंह मन्दिर	बैदिक सनातन धर्म तिष्ठस
९	१	दुर्गा मन्दिर(भेलाई)	
१०	१	चेघटिनी देवी मन्दिर (चेघाट)	प्रचीन ऐतिहासिक पुरात्विक मन्दिर

बुद्धभूमी नगरपालिकाको नगर प्रोफाइल (वस्तुगत विवरण)

११	१	शिव मन्दिर बसन्तपुर	
१२	२	सिवालय मन्दिर	
१३	२	दुर्गा मन्दिर	
१४	२	भिम सेन मन्दिर	
१५	२	पाशुपति मन्दिर	
१६	२	सुपादेउराली मन्दिर	
१७	२	थारु दिउहार	
१८	३	टाकुली माई मन्दिर	धामिक महत्व
१९	३	सुपादेउराली मन्दिर	धामिक महत्व
२०	४	झडुलामाई मन्दिर	
२१	४	कोटाइ मन्दिर	
२२	४	हनुमान मन्दिर	
२३	४	तौलेश्वर शिव मन्दिर	
२४	४	शिवालय मन्दिर बुड्ढी	
२५	४	सिदेश्वर शिव मन्दिर	
२६	४	शिवमन्दिर प्रतापपुर	
२७	४	शिवमन्दिर मोर्मा	
२८	४	शिवमन्दिर गेलवार	
२९	४	शिवमन्दिर डबरा	
३०	५	पर्कहेता मस्जित	सा.राजपुर गा.वि.स. हाल बुद्धभूमि न.पा-५ ने.वडा सबै भन्दा पुरानो मस्जित
३१	५	सईनाथ मन्दिर	सा-राजपुर गा.वि.स. हाल बुद्धभूमि न.पा-५ ने.वडा सबै भन्दा पुरानो मन्दिर
३२	५	गोलाघट (मगुरघाट) शिवमन्दिर	पुरानो मन्दिर
३३	६	समय माई कोट	प्रचीन काल देखी पुजा पाठ हुदै गरे भने को मनाकमला पुरा हुन्छ भनी विश्वास रहेको
३४	६	शिव मन्दिर महुवा	शिव जी पुजा पाठ हुने गरेको र मनो कमना पुरा हुने भनि विश्वास रहेको छ।
३५	६	मंलग वावा थान	मंलग बाबा को थान मा मिस्लीम हरु ले पुजा पाठ गर्ने वलन रहेको मनोकमना पुरा हेने छ भनि आशा का साथ यस स्थल मा आउने गर्दछन
३६	७	महदेवा घाट मन्दिर	
३७	७	सममस्थान मन्दिर (डेखा)	
३८	९	बैकुन्ठ धाम	मलामीहरुलाई बस्ने व्यवस्था
३९	९	महादेव घाट	दर्शन गर्न आउने ले मन्दिरमा पुजा गर्ने

बुद्धभूमी नगरपालिकाको नगर प्रोफाइल (वस्तुगत विवरण)

४०	१०	वाडगंगा को नदि को तटपट राम जानकि मन्दिर मलवा	२००५ साल देखि २ जना आफ्नो नम्बरि जग्गा दिएको त्यस जग्गा हनुमान मन्दिर र जानकि मन्दिर १४ विगहा जग्गा दान
४१	१०	बडिलवा समय माइ	आप का रूख बहुत ठुलो अजिव किसिमको रूख नेपालमा त्यस्तो नभेटिएको
४२	१०	समय माइ डिहवार बाबा बैकुण्ठपुर	समय माइ र डिहवार बाबा को दर्शन र पश्चात सफलता पाउने
४३	१०	बनबाबा को आश्राम चेतारादेहि	यात्रा र सन्त महात्मा दिन दिने तपस्या गरेको छन

तथ्यांक स्रोत: स्थलगत तथ्यांक संकलन

४.५ उद्योग, व्यापार तथा बैंकिङ्ग

४.५.१ औद्योगिक विकास (लघु, घरेलु, साना, मझौला, ठूला उद्योग, सरकारी, पब्लिक, निजी र सहकारी)

सि.नं.	उद्योग	संख्या
२	लघु	
३	घरेलु	
४	साना	
५	मझौला	
६	ठूला	२
७	सरकारी	०
८	पब्लिक	
९	निजी	
१०	सहकारी	६५

४.५.२ उत्पादन तथा सेवामूलक उद्योग सम्बन्धी विवरण

सि.नं.	उद्योग	विवरण	संख्या
१	इट्टा उद्योग	उत्पादन मुलक	९
२	अदुवा प्रशोधन केन्द्र	उत्पादन मुलक	१

तथ्यांक स्रोत: स्थलगत तथ्यांक संकलन

४.५.३ घट्ट, मिल तथा संकलन र प्रशोधन सम्बन्धी विवरण

यस बुद्धभूमी नगरपालिका भित्र घट्ट मिल तथा संकलन तथा प्रशोधन सम्बन्धी विवरण नभएको ।

४.५.४ व्यापार र व्यवसाय सम्बन्धी विवरण (किराना, थोक, मासु, तरकारी र फलफूल आदि)

सि.नं.	व्यवसाय वा फर्मको नाम	वार्ड नं.	सडकको नाम	व्यवसायको किसिम
१	माउण्ट एभरेष्ट एकेडेमी सेन्टर	२	महेन्द्र राजमार्ग सडक	अध्यापन कार्य

बुद्धभूमी नगरपालिकाको नगर प्रोफाइल (वस्तुगत विवरण)

सि. न	व्यवसाय वा फर्मको नाम	वार्ड नं.	सडकको नाम	व्यवसायको किसिम
२	व्युत्पत्ति शैक्षिक विकास संस्था	२	महेन्द्र राजमार्ग	अध्यापन कार्य
३	स्टार इन्जिनियरिङ्ग कन्सल्टेण्ट	७	सख्वनिया ताल रोड	इन्जिनियरिङ्ग सेवा
४	शाख्य म्युजिक हाउस	२	महेन्द्र राजमार्ग	इलेक्ट्रोनिक खुद्रा पसल
५	आयुस इलेक्ट्रोनिकस एण्ड फ्रिज घर	२	महेन्द्र राजमार्ग	इलेक्ट्रोनिकस खरिस बिक्रि
६	ओम मोबाइल सेन्टर	१	पत्थरकोट हुदै अर्घाखाँचीसडक	इलेक्ट्रोनिकस सामानका कारोबार तथा विविध मर्मत सेवा
७	चौधरी इलेक्ट्रिकल्स एण्ड मोवाइल मर्मत सेन्टर	२	गोरुसिङ्गे बकडरिया	इलेक्ट्रिकलस एण्ड मोबाइल मर्मत
८	ग्लोरियस कम्प्युटर एण्ड इलेक्ट्रोनिक	२	महेन्द्र राजमार्ग सडक	इलेक्ट्रोनिक सामानको कारोबार (खुद्रा)
९	R.B इलेक्ट्रोनिकस	२	हाट बजार लाइनको पक्की सडक	इलेक्ट्रोनिक सामग्री विक्री तथा मर्मत गर्ने
१०	असिम मेडिकल हल	१	महेन्द्र राजमार्ग	औषधि को खुद्रा व्यापार
११	धिरज मेडिकल हल	१	महेन्द्र राजमार्ग	औषधि को खुद्रा व्यापार
१२	मनकामना क्लिनिक सेन्टर	४	बुड्ढी टिक्कर सडक	औषधिको पसल
१३	कपिलबस्तु भेट फर्मा	२	क्याम्पस रोड	औषधिको खुद्रा व्यापार गर्ने
१४	आत्रेय फर्मा	१	दुङ्गेसेरा पत्थरकोट जोडने बाटो	औषधिको खुद्रा व्यापार गर्ने
१५	लुम्बिनि इन्जिनियरिङ्ग कन्सल्टेन्सी	४	बुड्ढी तौलिहवा शाखा बाटो	कन्सल्टेन्सि
१६	प्रभा इन्जिनियरिङ्ग कन्सल्टेन्सि	९	आदर्श मार्ग	कन्सल्टेन्सि
१७	कपिलबस्तु इन्जिनियरिङ्ग कन्सल्टेन्सी	९	आदर्श मार्ग	कन्सल्टेन्सि
१८	गणपति सेल	२	महेन्द्र राजमार्ग सडक	कपडा तथा फेन्सी सामग्री
१९	ग्लोवल इन्जिनियर विल्डर्स कल्सल्टेन्सी	४	बुड्ढी गेलवार	कल्सल्टेन्सी
२०				कल्सल्टेन्सी
२१	सुबेदि कस्मेटिक पसल	२	महेन्द्र राजमार्ग	कस्मेटिक तथा अन्य सृगार
२२	नेहा श्रृगार फेन्सी स्टोर	१	पत्थरकोट दुग्गेसेरा वाटो	कस्मेटिक तथा खुद्रा व्यापार
२३	बेल्वासे स्टेशनरी आइरन स्टोर	१	पत्थरकोट चोक	किताब तथा मसलन्द र खुद्रा हार्डवेयर खुद्रा व्यापार
२४	कृष्ण किराना पसल			किराना खुद्रा पसल
२५	बेल्वासे किराना पसल	२	हुलाक रोड	किराना खुद्रा पसल
२६	धिर्मिरे सप्लायर्स	२	महेन्द्र राजमार्ग	किराना खुद्रा व्यापार
२७	खनाल सप्लायर्स	२	महेन्द्र राजमार्ग	किराना तथा खाद्यन्न(थोक तथा फुटकर)

बुद्धभूमि नगरपालिकाको नगर प्रोफाइल (वस्तुगत विवरण)

सि. न	व्यवसाय वा फर्मको नाम	वार्ड नं.	सडकको नाम	व्यवसायको किसिम
२८	कशौधन किराना पसल	१	पत्थरकोट हुदै अर्घाखाँचीजाने भित्री बाटो	किराना तथा सब्जी खुद्रा व्यापार
२९	गुप्ता किराना पसल	१	पत्थरकोट हुदै अर्घाखाँचीजाने भित्री बाटो	किराना तथा सब्जी खुद्रा व्यापार
३०	सुपा देउराली किराना पसल	३	बुड्ढी मौवावारी	किराना पसल
३१	रिजना किराना पसल	२	बकडरिया गोरुसिङ्गे	किराना पसल
३२	रामजालि किराना पसल	२	गोरुसिङ्गे सन्धिखर्क सडक	किराना पसल
३३	के.सि. किराना पसल		शान्तिपथ सडक	किराना पसल
३४	पाण्डे किराना पसल	२	महेन्द्र राजमार्ग	किराना पसल खुद्रा
३५	अधिकारी किराना पसल	१	पत्थरकोट खानेपाने टंकी सडक	किराना पसल खुद्रा
३६	खनाल किराना पसल	२	क्याम्पस रोड	किराना सामाग्री खुद्रा बिक्री
३७	देउराली किराना पसल	१	पत्थरकोट हुदै अर्घाखाँचीजाने भित्री बाटो	किराना सामाग्री खुद्रा व्यापार
३८	अग्रहरी किराना स्टोर्स	२	बजार लाइन सडक	किराना स्टोर्स (होलसेल)
३९	अशोक किराना स्टोर्स	२	स्कुल डाँडा बाटो	किराना स्टोर्स(सामान विक्रि)
४०	महाबिर सेलर राइस मिल	२	गोरुसिङ्गे वकडेरिया(बकडरिया)	कुटानि पेलसि खारिद बिक्रि
४१	रेशमी कुटानी पिसानी	१	पत्थरकोट भित्री कालोपत्रे सडक	कुटानी पिसानी
४२	सुवर्ण एग्रेभेट सेन्टर	२	हाट बजार लाइन	कृषि तथा पशुजन्य
४३	नेयुरल एग्रिकल्चर फर्म प्रा.लि			कृषि फर्म
४४	लम्साल कम्प्यूटर एण्ड केबल , नेट सोलुसन	२	क्याम्पस रोड	खरिद बिक्रि मरम्मत सेवा
४५	चितवन भू पु सैनिक होटल तथा एस.एस ट्रेड्स	२	बुद्धवाटिका नगरपालिका भित्री सडक	खाजा नास्ता
४६	देउरालि राईस मिल	३	टिक्कर बुड्ढी सडक	खाध्य सामाग्री कुटानि तथा पिसनि गर्ने
४७	कृष्ण राईस मिल	३	टिक्कर बुड्ढी सडक	खाध्य सामाग्री कुटानि तथा पिसनि गर्ने
४८	सरफुदिन फ्रेस हाउस	५	बुड्ढी तौलिहवा सडक	खुद्रा
४९	के.सी किराना पसल	१	अर्घाखाची	खुद्रा खरिद बिक्रि
५०	देवी किराना पसल	१	सन्धिखर्क सडक	खुद्रा पसल
५१	आर्यल किराना पसल	२	वकडेरिया वडा नं १देखि बुद्धि जोड्ने सडक बाटो	खुद्रा पसल

बुद्धभूमी नगरपालिकाको नगर प्रोफाइल (वस्तुगत विवरण)

सि. न	व्यवसाय वा फर्मको नाम	वार्ड नं.	सडकको नाम	व्यवसायको किसिम
५२	अनिल फेन्सी	२	भित्री बाटो हाट बजार सडक	खुद्रा पसल
५३	दशनी ईन्टरप्राइजेज	२	गोरुसिङ्गे देखी बकडेरिया जोडने सडक	खुद्रा पसल (खुद्रा व्यापार)
५४	चौधरी स्टोर	२	महेन्द्र राजमार्ग	खुद्रा पसल (प्लाई , नल्का प्याष्टिक)
५५	मौसम बेबी ल्याण्ड कस्मेटिक पसल	२	बजार लाइन सडक	खुद्रा पसल कस्मेटिक तथा अन्य श्रृंगार सामाग्रीहरुको कारोबार
५६	पन्थी पुस्तक पसल	२	बकडेरिया जाने बाटो	खुद्रा फुटकर विक्रेता
५७	गैरे वस्त्रालय तथा फेन्सि	२	महेन्द्र राजमार्ग	खुद्रा फेन्सि
५८	विशाल पतन्जलि एण्ड किचन सप	२	महेन्द्र राजमार्ग	खुद्रा बिक्रि
५९	सुखि फ्रेस हाउस			खुद्रा बिक्रि
६०	भुसाल रेडिमेट कपडा पसल	१	पत्थरकोट चोक	खुद्रा रेडिमेट कपडा व्यापार
६१	खनाल किराना तथा मदिरा पसल			खुद्रा विक्रेत
६२	बेल्बासे किराना पसल	१	अर्घाखाँची पत्थरकोट दुग्रेसेरा वाटो	खुद्रा व्यापार
६३	भण्डारी खुद्रा पसल	२	महेन्द्रराज मार्ग	खुद्रा व्यापार
६४	असिन फ्रेस हाउस	१	पत्थरकोट हुदै अर्घाखाँचीसडक	खुद्रा व्यापार ताजा मासु खुद्रा व्यापार
६५	चौधरी ग्रिल उद्योग	२	गोरुसिङ्गे गाँउ रोड	गेट , ग्रिल सटर सम्बन्धि कारोबार
६६	क्वालिटी ग्लास एण्ड फनिसिङ्ग सप्लायर्स	२	महेन्द्र राजमार्ग	ग्लास हाउस
६७	कल्याण वस्त्रालय	२	महेन्द्र राजमार्ग	घरायसी कपडाको खुद्रा व्यापार
६८	सिटक उस्ता तयारी			घुम्ती व्यासाय
६९	दुर्गा लक्ष्मी खाजा पसल		महेन्द्र राजमार्ग	चमेना गृह
७०	पोख्रेली होटल एण्ड रेष्टुरेन्ट		महेन्द्र राजमार्ग	चमेना गृह भोजनालय
७१	ज्ञान भुमी चाउमिन उद्योग	२	महेन्द्रराज मार्ग	चाउमिन उद्योग
७२	दिपु चाउमिन उद्योग		महेन्द्र राजमार्ग	चाउमिनको उत्पादन
७३	राज चिया तथा किराना पसल	२	गोरुसिङ्गे गाँउ रोड	चिया तथा किराना पसल
७४	अभिषेक जनरल स्टोर		बुड्ढी तौलिहवा सडक	जनरल स्टोर
७५	बेल्बासे सु. सेन्टर	२	महेन्द्र राजमार्ग	जुत्ता चपल खुद्रा पसल
७६	गोमा मदिरा पसल		तौलिहवा बुड्ढी सडक	थोक बिक्रि
७७	संगम दुध डेरि	२	हाट बजार लाइन	दुध खरिद बिक्रि
७८	सुवेदी दुध डेरी तथा किराना पसल	२	क्याम्पस रोड	दुध डेरी तथा किराना खुद्रा पसल
७९	महाक्षिम दुध सप्लायस	१		दुध लोड गरि शहर का डेरि हरु मा पुर्याउने



बुद्धभूमि नगरपालिकाको नगर प्रोफाइल (वस्तुगत विवरण)

सि. न	व्यवसाय वा फर्मको नाम	वार्ड नं.	सडकको नाम	व्यवसायको किसिम
८०	देउराली दुध संकलन केन्द्र	२	महेन्द्रराज मार्ग	दुध सम्बन्धि खरिद बिक्री
८१	भट्टराई हाडवेयर सेन्टर	९	महेन्द्र राजमार्ग	निर्माण सामग्री
८२	टण्डन भेटनरी	२	महेन्द्र राजमार्ग	पशु औषधी खुद्रा व्यापार
८३	पशु तथा पन्छि पालन	३	दुविया सडक	पशु पन्छि खरिद बिक्री
८४	जनसेवा स्टेशनरी स्टोर	२	महेन्द्र राजमार्ग सडक	पाठ्यपुस्तक स्टेशनरी
८५	वासु पान एण्ड फुटकर पसल		महेन्द्र राजमार्ग	पान तथा किराना
८६	लेखनाथ मदिरा पसल	२	महेन्द्र राजमार्ग	पेय पदार्थ खुद्रा पसल
८७	चौधरी प्राथमिक उपचार केन्द्र	३	बुड्ढी टिककर सडक	प्राथमिक उपचार
८८	मनोज प्राथमिक उपचार केन्द्र	१०	बुड्ढी बोक्टापुर सडक	प्राथमिक उपचार
८९	ए एण्ड बि प्लास्टिक पसल	२	महेन्द्र राजमार्ग	प्लास्टिक खुद्रा पसल
९०	आयुस स्टिल एण्ड फर्निचर उद्योग	२	महेन्द्र राजमार्ग	फर्निचर उद्योग
९१	आयुस स्टिल एण्ड फर्निचर उद्योग	२	महेन्द्र राजमार्ग	फर्निचर उद्योग
९२	बुद्ध वाटिका सप्लायर्स	२	महेन्द्र राजमार्ग सडक	फर्निचर तथा घरयसी सामाग्रीहरु
९३	ग्लोरियस सप्लायर्स	२	महेन्द्रराज मार्ग	फर्निचर होलसेल एण्ड खुद्रा
९४	टेकराज भट्टराई फेन्सी	२	महेन्द्रराज मार्ग	फुटकर खरिद बिक्री (फेन्सी)
९५	पोखेल बस्त्रालय	१	महेन्द्र राजमार्ग	फेन्सि कपडा पसल(फुटकर)
९६	कुँवर फेन्सी	२	अस्पताल लाइन भित्री बाटो	फेन्सी कपडा तथा फुटकर
९७	विवेक फेन्सी	२	महेन्द्र राजमार्ग	फेन्सी खुद्रा
९८	नम्रता वेवी सप एण्ड फेन्सी	२	महेन्द्र राजमार्ग	फेन्सी पसल
९९	युनिक फोटो स्टुडियो	२	महेन्द्र राजमार्ग	फोटो ग्राफि
१००	दिपेश डिजिटल फोटो स्टुडियो	२	महेन्द्र राजमार्ग	फोटो ग्राफी
१०१	एकान्त फ्रेस हाउस	३	टाकु बोक्टापुर सडक	फ्रेस हाउस तथा रक्सी वियरको खुद्रा पसल
१०२	अंशु ब्युटी पार्लर एण्ड ट्रेनिङ्ग सेन्टर	४	महेन्द्र राजमार्ग सडक	ब्युटी पार्लर एण्ड ट्रेनिङ्ग संचालन
१०३	बन्जाडे ग्लास हाउर	२	महेन्द्र राजमार्ग	भाडा प्लाष्टिक पसल
१०४	मदिरा पसल			मदिरा
१०५	श्रेष्ठ मदिरा पसल		महेन्द्र राजमार्ग	मदिरा खुद्रा विक्री
१०६	वागेश्वरी स्टोर	२	महेन्द्र राजमार्ग	मदिरा थोक विक्रेता
१०७	मृगेन्द्र माछा पालन	४	पुरेना धनचौरा सडक	माछा पालन
१०८	विजय फ्रेस हाउस	२	स्मृती पथ	मासु पसल
१०९	बुद्धभूमि मोटर पार्टस	२	महेन्द्र राजमार्ग	मोटर पार्टस
११०	भट्टराई ड्रेडस सेन्टर	२	महेन्द्रराज मार्ग	मोबाइल तथा सोलर पसल /उर्जा उत्पादन इलक्टोनिक्स खुद्रा
१११	क्वालिटी कलर वर्ल्ड	२	महेन्द्र राजमार्ग सडक	रंग रोगन

बुद्धभूमी नगरपालिकाको नगर प्रोफाइल (वस्तुगत विवरण)

सि. न	व्यवसाय वा फर्मको नाम	वार्ड नं.	सडकको नाम	व्यवसायको किसिम
११२	रुवी चौधरी मल बिक्रि केन्द्र	२	महेन्द्रराज मार्ग	रासायनिक मल खरिद बिक्रि (खुद्रा)
११३	पोखेल बस्त्रालय	२	महेन्द्र राजमार्ग	रेडिमेन्ट कपडा(फुटकर)
११४	संजय रेष्टुरेन्ट	२	हुलाक रोड	रेष्टुरेन्ट
११५	देउराली रेष्टुरेन्ट	३	बुड्ढी टिक्कर सडक	रेष्टुरेन्ट/ होटल
११६	चौधरी इन्जिनियरिङ्ग वर्कशप	२	महेन्द्र राजमार्ग सडक	वर्कशप
११७	खनाल आइरन ईलेक्टोनिक्स स्टोर	१	दुङ्गेसेरा पत्थरकोट जोडने बाटो	विद्युतिय सामानहरुको खुद्रा व्यापार
११८	रचना गिफ्ट हाउस तथा तालिम केन्द्र		हुलाक राजमार्ग	विभिन्न गिफ्टहरु को खुद्रा बिक्रि
११९	आयुष किराना पसल	१	पत्थरकोट हुदै अर्घाखाँचीसडक	विविध सामाग्रिको खुद्रा व्यापार
१२०	अधिकारि किराना पसल		महेन्द्र राजमार्ग	विविध सामान को खुद्रा विक्रि
१२१	निरज किराना पसल	२	महेन्द्र राजमार्ग सडक	विविध सामानहरुको खुद्रा विक्रि (किराना)
१२२	नवराज पौडेल भुवन किराना पसल	१	पत्थरकोट हुदै अर्घाखाँचीसडक	विविध सामानहरुको खुद्रा व्यापार
१२३	सरु व्युटि पालर एण्ड गिफ्ट हाउस	२	बुड्ढि सडक	व्युटि पालर तथा गिफ्ट को खुद्रा व्यापार
१२४	बुद्ध बाटिका मन्देश्वरि	२	स्वस्थ चौकि देखि राजमार्ग जाने बाटो	शैक्षिक सस्था सेवा मुलक
१२५	एभरेष्ट इन्जिनियर कन्सल्टेन्सि	२	सोसल बोडिङ्ग भित्र बाटो	सल्लाहाकार इन्जिनियर
१२६	आसमाने सडकल पसल	४	महेन्द्र राजमार्ग सडक	साइकल पसल
१२७	सिद्ध साइकल मर्मत केन्द्र	२	महेन्द्र राजमार्ग	साइकल मर्मत पसल
१२८	न्यु दिपक सुन चादी उद्योग	२	हाट बजार लाइनको पक्की सडक	सुन चादी गरगहना बनाउने
१२९	सुस्मिता सुन चादी पसल	१	अर्घखाँची रोड	सुन चादी पसल
१३०	मरियम कस्मेटिक पसल	१	पत्थरकोट भित्री वाटो हुदै अर्घखाँची	सृगार खुद्रा व्यापार
१३१	अनुष्का होटल		बुड्ढि सडक	सेवा
१३२	सुगम ईलेक्टोनिक्स		महेन्द्र राजमार्ग	सेवा
१३३	अशोक हेयर कटिङ्ग		महेन्द्र राजमार्ग	सेवा
१३४	Buddhi Bright Future Computer Institute	५	बुड्ढि बिचगौरि सडक	सेवा मुलक
१३५	भगन होटल	३		सेवा मुलक
१३६	रौनियार स्वास्थ्य क्लिनिक	१	सन्धिखर्क गोरुसिङ्गे सडक	स्वास्थ्य व्यसाय तथा अन्य सहायक कारोबार

बुद्धभूमी नगरपालिकाको नगर प्रोफाइल (वस्तुगत विवरण)

सि. न	व्यवसाय वा फर्मको नाम	वार्ड नं.	सडकको नाम	व्यवसायको किसिम
१३७	बुद्ध पोली किलनक कपिलवस्तु	२	महेन्द्र राजमार्ग सडक	स्वास्थ्य सेवा
१३८	पाण्डे ट्रेडर्स	१	महेन्द्र राजमार्ग	हल्का पेय पदार्थ सामान्यको खुद्रा बिक्री गर्ने
१३९	देउराली हार्डवेयर	१	दुङ्गोसेरा पत्थरकोट जोडने बाटो	हाते औजार तथा हार्डवेयर कारोबार
१४०	होटल शर्मा	२	महेन्द्र राजमार्ग सडक	होटल
१४१	पर्वत जोशी होटल	२	महेन्द्र राजमार्ग सडक	होटल एण्ड लज
१४२	अर्घाखाँचीहोटल एण्ड लज		महेन्द्र राजमार्ग	होटल एण्ड लज
१४३	हेप्पि रेष्टुरेन्ट	२		होटल रेष्टुरेन्ट
१४४	विजय होटल एण्ड रेष्टुरेन्ट	२	महेन्द्र राजमार्ग	होटल रेष्टुरेन्ट
१४५	होटल एण्ड लज	२	लोक मार्ग	होटल रेष्टुरेन्ट
१४६	लक्ष्मी होटल	१	अर्घाखाँची गोरुसिडे. सडक	होटल व्यसाय
१४७	गुरुङ्ग दाना पसल	२	महेन्द्र राजमार्ग सडक	होलसेल
१४८	ग्लोरियस ड्रेडस	२	गोरुसिङ्गे पुरेना सडक	होलसेल एण्ड फुटकर सप्लायर्स
१४९	अर्जित बहुउद्देश्यीय कृषि फर्म	४	बुडढी	
१५०	सरू व्यूटि पार्लर एण्ड गिफ्ट हाउस	४	बुडढी	

तथ्यांक स्रोत: व्यापार संघ/ स्थलगत तथ्यांक संकलन

४.५.५ खनिज तथा खानी सम्बन्धी विवरण

यस नगरपालिका क्षेत्रभित्र खानी तथा खनिज सम्बन्धी विवरण नभएको ।

४.५.६ स्थानीय बजार तथा व्यापारिक केन्द्रको विवरण

क.स.	हाटबजार लाग्ने ठाउँ	बजार लाग्ने बार
१	बुद्धभूमी नगरपालिका वडा नं. १, पत्थरकोट	शनिवार
२	बुद्धभूमी नगरपालिका वडा नं. १, टिक्कर	मंगलबार
३	बुद्धभूमी नगरपालिका वडा नं. २, गोरुसिंगे	विहीबार
४	बुद्धभूमी नगरपालिका वडा नं. ४, बुडढी	शनिवार
५	बुद्धभूमी नगरपालिका वडा नं. ५, प्रेमनगर	आइतबार
६	बुद्धभूमी नगरपालिका वडा नं. ९, इमिलिया	सोमबार

तथ्यांक स्रोत: स्थलगत तथ्यांक संकलन

बुद्धभूमी नगरपालिकाको नगर प्रोफाइल (वस्तुगत विवरण)

४.५.७ बैंक तथा वित्तीय संस्था सम्बन्धी विवरण

सि.नं	वडा न	बैंकको नाम (बर्ग)	कारोवार सुरु भएको बर्ष	ऋण ब्याज प्रतिशत	बचत ब्याज प्रतिशत	ए.टी.एम.	कैफियत
	१	नरहेको					
१	२	एन.एम. बि				भएको	गोरुसिंगेमा
२	२	कामना सेवा				भएको	
३	२	ग्रामिण विकास					
४	२	छिमेकि लघुवित्त					लघुवित्त
५	२	सत्यवती लघुवित्त					लघुवित्त
६	२	फर वाड लघुवित्त					लघुवित्त
७	२	साग्रीला डेब्लोमेन्ट					सञ्चालन हुदैँ
८	२	उन्नती लघुवित्त					लघुवित्त
९	२	माइक्रो फाइनान्स					लघुवित्त
१०	२	संग्रिला विकास बैंक					ख वर्ग
११	४	चौतारी बैंक					
१२	९	एन आई सी एसिया	२०७४	१३%	१२%		क वर्ग
१३	९	तिनाउ मिसन डेभलपमेन्ट बैंक	२०७४	१२.५०%	१२.५०%		
१४	९	निर्धन उत्थान बैंक	२०६८				
१५	९	एन आई सी माइक्रो फाइनान्स	२०७५				
१६	९	विजय माइलप फाइनेंस	२०६९	१८%	८%		

तथ्यांक स्रोत: स्थलगत तथ्यांक संकलन

४.५.८ सहकारी सम्बन्धी विवरण

क्र.स.	सहकारी संस्थाको नाम	वडा नं.	कूल पूजी	सम्पर्क नं.
१	श्री महेन्द्रकोट गरिबी निवारण कृषि सहकारी संस्था लि.	१		
२	श्री सूर्योदय कृषि सहकारी संस्था लि.	१		
३	श्री ज्योती बचत तथा ऋण सहकारी संस्था लि.	१		
४	श्री गुरुगंगा कृषि सहकारी संस्था लि.	१		
५	श्री चंघाटनी देबी महिला सहकारी संस्था लि.	१		
६	श्री अमरदिप बचत तथा ऋण सहकारी संस्था लि.	१		
७	श्री बसन्तपुर दुग्ध उपाधन सहकारी संस्था लि.	१		

बुद्धभूमी नगरपालिकाको नगर प्रोफाइल (वस्तुगत विवरण)

८	श्री चेली कृषि सहकारी संस्था लि.	१		
९	श्री नवदुर्गा कृषि सहकारी संस्था लि.	१		
१०	श्री लुम्बिनी बचत तथा ऋण सहकारी संस्था लि.	२		
११	श्री कपिलमुनी कृषि सहकारी संस्था लि.	२		
१२	श्री जयवुद्ध सहकारी संस्था लि.	२		
१३	श्री आदर्श महिला बहुउद्देशिय सहकारी संस्था लि.	२		
१४	श्री इन्द्रेणी बचत तथा सहकारी संस्था लि.	२		
१५	श्री गोरूसिंगे कृषि सामाहिक हाट बजार व्यवस्थापन सहकारी संस्था लि.	२		
१६	श्री कोन्द्रे कृषि सहकारी संस्था लि.	२		
१७	श्री कास्मिक बचत तथा ऋण सहकारी संस्था लि.	२		
१८	श्री मनकामना महिला बडर तथासहकारी संस्था लि.	२		
१९	श्री रेन्बो उपभोक्ता सहकारी संस्था लि.	२		
२०	श्री आधारभूत बचत तथा ऋण सहकारी संस्था लि.	३		
२१	श्री लालिगुराँस कृषि सहकारी संस्था लि.	३		
२२	श्री श्रमजीवि कृषि सहकारी संस्था लि.	३		
२३	श्री शान्तीदिप कृषि सहकारी संस्था लि.	३		
२४	श्री सूर्य बहुउद्देश्य सहकारी संस्था लि.	४		
२५	श्री श्यान ज्योती बहुउद्देश्य महिला सहकारी संस्था लि.	४		
२६	श्री सानाकिसान कृषि सहकारी संस्था लि	४		
२७	श्री दियावती कृषि सहकारी संस्था लि	४		
२८	श्री बुद्ध जनकल्याण कृषि सहकारी संस्था लि	४		
२९	श्री विकल्प कृषि सहकारी संस्था लि	४		
३०	श्री एकिकृत कृषि तथा पशु सहकारी संस्था लि	४		
३१	श्री महिला उत्थान बचत तथा ऋण सहकारी संस्था लि	५		
३२	श्री हरियाली कृषि सहकारी संस्था लि	५		
३३	श्री दुर्गा महिला बचत तथा ऋण सहकारी संस्था लि	५		
३४	श्री राजपुर कृषि सहकारी संस्था लि	५		
३५	श्री जन कल्याण दुग्धउत्पादक सहकारी संस्था लि	५		
३६	श्री सप्तसती कृषि सहकारी संस्था लि	६		
३७	श्री गणपति कृषि तथा पशु सहकारी संस्था लि	६		

बुद्धभूमी नगरपालिकाको नगर प्रोफाइल (वस्तुगत विवरण)

३८	श्री विशाल कृषि सहकारी संस्था लि	६	
३९	श्री टोपेश्वरनाथ कृषि सहकारी संस्था लि	६	
४०	श्री जय गुरुदेब दुग्धउत्पादक सहकारी संस्था लि	६	
४१	श्री कोडौलिया कृषि सहकारी संस्था लि	६	
४२	श्री बाबा महुवा दुग्धउत्पादक सहकारी संस्था लि	६	
४३	श्री सन्तोषी कृषि सहकारी संस्था लि	७	
४४	श्री जय अम्बे स्वा. बचत तथा सहकारी संस्था लि	७	
४५	श्री जनहित दुग्धउत्पादक सहकारी संस्था लि	७	
४६	श्री फूलवारी कृषि सहकारी संस्था लि	८	
४७	श्री दलित समाज कल्याण कृषि सहकारी संस्था लि	८	
४८	श्री हातोमालो कृषि सहकारी संस्था लि	९	
४९	श्री पुलचोक कृषि सहकारी संस्था लि	९	
५०	श्री माछापुच्छ्रे बचत तथा ऋण सहकारी संस्था लि	९	
५१	श्री वृजा कृषि सहकारी संस्था लि	९	
५२	श्री जनप्रिय महिला तथा बचत ऋण सहकारी संस्था लि	९	
५३	श्री डहरचण्डी बचत तथा ऋण सहकारी संस्था लि	९	
५४	श्री साना किसान कृषि सहकारी संस्था लि	९	
५५	श्री भूकुटी गरिबी निवारण कृषि सहकारी संस्था लि	९	
५६	श्री जय महाकाली कृषि तथा ऋण सहकारी संस्था लि	१०	
५७	श्री चेतारादेही बचत तथा ऋण सहकारी संस्था लि	१०	
५८	श्री जुनकारी कृषि सहकारी संस्था लि	१०	
५९	श्री जनप्रिय कृषि सहकारी संस्था लि	१०	
६०	श्री पारदर्शि कृषि सहकारी संस्था लि	१०	
६१	श्री धनकौली कृषि सहकारी संस्था लि	१०	
६२	श्री रामघाट कृषि सहकारी संस्था लि	१०	
६३	श्री सृजना महिला विकास बचत तथा ऋण सहकारी संस्था लि	१०	
६४	श्री जन सेवा बहु उद्देश्यीय सहकारी संस्था लि	१०	
६५	श्री अभिषेक कृषि सहकारी संस्था लि	१०	

तथ्यांक स्रोत: महिला तथा बालबालिका शाखा

परिच्छेद ५:

सामाजिक अवस्था

५.१ शैक्षिक तथा मानव संशाधन विकास

५.१.१ साक्षरता विवरण (१५ वर्षभन्दा माथिको)

१५ देखि ६० वर्ष उमेर समूहका निरक्षर महिला तथा पुरुषको संख्या राष्ट्रिय जनगणना २०६८ एंव कक्षा सञ्चालन निकायबाट घरधुरी सर्वेक्षण गरी संकलित यथार्थ निरक्षरहरूको तथ्यांकको आधार र वडाहरूलाई साक्षर घोषणा मिति र कक्षा सञ्चालक संस्थाको विवरण

वडा नं.	निरक्षर			साक्षर			प्रतिशत	साक्षर हुन बाँकी	घोषणा मिति	कक्षा सञ्चालक संस्था
	महिला	पुरुष	जम्मा	महिला	पुरुष	जम्मा				
१	९८९	९१	१०८०	९७४	९१	१०६५	९८.६१	१५	२०७१-५-२३	गरिबी निवारण केन्द्र, डुमरा
२	७९७	३४२	११३९	७८४	३३०	१११४	९७.८१	२५	२०७०-४-८	गौतम बुद्ध मा.वि. गोरूसिर्गे
३	४४५	९०	५३५	४३५	८७	५२२	९७.५७	१३	२०७१-१२-९	आधारभूत ग्रामीण विकास केन्द्र, रनगाई
४	६२८	२३७	८६५	६१८	२२५	८४३	९७.४६	२२	२०७०-३-२८	भूकुटी सामुदायिक सिकाई केन्द्र, बुडढी
५	९२८	४०७	१३३५	९३०	३९५	१३२५	९९.२५	१०	२०७३-१-२९	राजपुर सामुदायिक सिकाई केन्द्र, राजपुर
६	१०७६	५९०	१६६६	१०७७	५६९	१६४६	९८.८०	२०	२०७३-१०-१३	सामुदायिक सिकाई केन्द्र, महुवा
७	३७५	१२७	५०२	३७३	११९	४९२	९८.०१	१०	२०७५-६-११	राजपुर सामुदायिक सिकाई केन्द्र, राजपुर
८	१०१०	४८२	१४९२	९९९	४६६	१४६५	९८.१९	२७	२०७५-६-११	राजपुर सामुदायिक सिकाई केन्द्र, राजपुर
९	१०६४	९२	११५६	१०६८	६६	११३४	९८.१०	२२	२०७२-४-२४	राजपुर सामुदायिक सिकाई केन्द्र, राजपुर
१०	१०८२	४४५	१५२७	११०२	३७५	१४७७	९६.७३	५०	२०७३-१०-२३	सनसाइन सामाजिक विकास संस्था, धनकौली
जम्मा	८३९४	२९०३	११२९७	८३६०	२७२३	११०८३	९८.०५	२१४	-	-

स्रोत: बु.भू.न.पा.शिक्षा शाखा

राष्ट्रिय जनगणना २०६८ अनुसार यस नगरपालिका भर कूल निरक्षर संख्या ११२९७ रहेको र जसमध्ये महिला ८३९४ पुरुष २९०३ रहेको थियो भने नेपाल सरकारको शिक्षा नीति अनुरूप यस नगरपालिका भित्र पनि विभिन्न गैसस एवं नेपाल सरकारको लगानीमा नगर साक्षर अभियान संचालन भयो अभियान संचालनको क्रममा लिईएको तथ्यांक अनुसार जम्मा २१४ मात्र निरक्षर रहेकोले मिति: २०७५।०६।१६ गते बुद्धभूमी नगर साक्षर घोषणा समेत भईसकेको छ ।

५.१.२ पाँच वर्ष र सोभन्दा माथिको शैक्षिक अवस्था

१. पूर्ण भर्ना (५-१२)

२. पूर्ण साक्षर नगर

यस बुद्धभूमी नगरपालिकाले मिति २०७५।०६।२० गते पूर्ण साक्षर नगर घोषणा गरेको थियो ।

५.१.३ तहगत रुपमा शैक्षिक संस्था/विद्यालय (सामुदायिक, संस्थागत, मदरसा, गुम्बा) र विद्यार्थी विवरण

सि.नं.	वडा नं.	समुदायमा आधारित	विद्यालयमा आधारित	संस्थागत	सामुदायिक	गुठी	जम्मा
१	वडा नं.१	५	६	२	६	०	१९
२	वडा नं.२	६	४	५	४	०	१९
३	वडा नं.३	२	४	३	४	०	१३
४	वडा नं.४	२	५	३	५	०	१५
५	वडा नं.५	२	५	२	८	०	१७
६	वडा नं.६	१	४	०	७	०	१२
७	वडा नं.७	२	२	१	२	०	७
८	वडा नं.८	०	४	०	६	०	१०
९	वडा नं.९	३	७	४	७	०	२१
१०	वडा नं.१०	१	७	४	८	०	२०
कूल जम्मा		२४	४८	२४	५७	०	१५३

यस नगरपालिकामा रहेको शैक्षिक संस्थाहरूको विवरण :

सि.नं.	विद्यालय तह	जम्मा
१	बालविकास केन्द्र	७२
२	आधारभूत विद्यालय (१-८)	४९
३	सामुदायिक तथा संस्थागत माध्यामिक विद्यालय (९-१२)	१९
४	प्राविधिक धार सञ्चालन विद्यालय	३
५	क्याम्पस	२
६	सामुदायिक सिकाई केन्द्र	३
७	धार्मिक विद्यालय	९
जम्मा		१५७

स्रोत: बु.भू.न.पा.शिक्षा तथा युवा खेलकुद शाखा



बुद्धभूमी नगरपालिकाको नगर प्रोफाइल (वस्तुगत विवरण)

विद्यालय संचालनको आधारमा तहगत र वडागत विद्यालयहरूको विवरण:-

वडा नं.	विद्यालय तह	समुदायमा आधारित	विद्यालयमा आधारित	संस्थागत	सामुदायिक	गुठी	जम्मा
१	बालविकास केन्द्र	५	६				११
	आधारभूत विद्यालय			१	४		५
	माध्यमिक विद्यालय			१	२		३
	प्राविधिक शिक्षालय						०
	क्याम्पस						०
	सामुदायिक सिकाई केन्द्र						०
	धार्मिक विद्यालय						०
	जम्मा	५	६	२	६	०	१९
२	बालविकास केन्द्र	६	४				१०
	आधारभूत विद्यालय			२	३		५
	माध्यमिक विद्यालय			२	१		३
	प्राविधिक शिक्षालय						०
	क्याम्पस			१			१
	सामुदायिक सिकाई केन्द्र						०
	धार्मिक विद्यालय						०
	जम्मा	६	४	५	४	०	१९
३	बालविकास केन्द्र	२	४				६
	आधारभूत विद्यालय			२	३		५
	माध्यमिक विद्यालय				१		१
	प्राविधिक शिक्षालय						०
	क्याम्पस			१			१
	सामुदायिक सिकाई केन्द्र						०
	धार्मिक विद्यालय						०
	जम्मा	२	४	३	४	०	१३
४	बालविकास केन्द्र	१	५				६
	आधारभूत विद्यालय			२	४		६
	माध्यमिक विद्यालय				१		१
	प्राविधिक शिक्षालय						०
	क्याम्पस			१			१
	सामुदायिक सिकाई केन्द्र	१					१
	धार्मिक विद्यालय						०
	जम्मा	२	५	३	५	०	१५

बुद्धभूमी नगरपालिकाको नगर प्रोफाइल (वस्तुगत विवरण)

५	बालविकास केन्द्र	१	५				६
	आधारभूत विद्यालय			१	४		५
	माध्यामिक विद्यालय				१		१
	प्राविधिक शिक्षालय						०
	क्याम्पस						०
	सामुदायिक सिकाई केन्द्र	१					१
	धार्मिक विद्यालय			१	३		४
	जम्मा	२	५	२	८	०	१७
६	बालविकास केन्द्र		५				५
	आधारभूत विद्यालय				४		४
	माध्यामिक विद्यालय				१		१
	प्राविधिक शिक्षालय						०
	क्याम्पस						०
	सामुदायिक सिकाई केन्द्र	१					१
	धार्मिक विद्यालय				२		२
	जम्मा	१	५	०	७	०	१३
७	बालविकास केन्द्र	२	२				४
	आधारभूत विद्यालय			१	१		२
	माध्यामिक विद्यालय				१		१
	प्राविधिक शिक्षालय						०
	क्याम्पस						०
	सामुदायिक सिकाई केन्द्र						०
	धार्मिक विद्यालय						०
	जम्मा	२	२	१	२	०	७
८	बालविकास केन्द्र		६				६
	आधारभूत विद्यालय				५		५
	माध्यामिक विद्यालय				१		१
	प्राविधिक शिक्षालय						०
	क्याम्पस						०
	सामुदायिक सिकाई केन्द्र						०
	धार्मिक विद्यालय						०
	जम्मा	०	६	०	६	०	१२

बुद्धभूमी नगरपालिकाको नगर प्रोफाइल (वस्तुगत विवरण)

९	बालविकास केन्द्र	३	७				१०
	आधारभूत विद्यालय				५		५
	माध्यामिक विद्यालय			३	२		५
	प्राविधिक शिक्षालय						०
	क्याम्पस			१			१
	सामुदायिक सिकाई केन्द्र						०
	धार्मिक विद्यालय						०
	जम्मा	३	७	४	७	०	२१
१०	बालविकास केन्द्र	१	७				८
	आधारभूत विद्यालय			३	४		७
	माध्यामिक विद्यालय				२		२
	प्राविधिक शिक्षालय						०
	क्याम्पस						०
	सामुदायिक सिकाई केन्द्र						०
	धार्मिक विद्यालय			१	२		३
	जम्मा	१	७	४	८	०	२०
नगरपालिकाको कूल जम्मा		२४	५१	२४	५७	०	१५६

स्रोत: बु.भू.न.पा.शिक्षा तथा युवा खेलकुद शाखा

५.१.४ विद्यालयमा अध्ययन गरिरहेका तहगत छात्रछात्राको विवरण

S.No	P/D/LL/S Code	Name	ECD		G1-8			G09-12			Total		
			Total	Total	Girls	Boys	Total	Girls	Boys	Total	Girls	Boys	Total
१	500080001	Gabadahawa Adharbhat Vidyalaya Barakulpur	0	0	84	76	160	11	5	16	95	81	176
२	500080002	Jana Jyoti Pra V	21	0	38	47	85	0	0	0	38	47	85
३	500080003	Jana Kalyan Ma V	18	0	271	208	479	209	142	351	480	350	830
४	500080004	Ma V Imiliya	144	0	403	426	829	149	190	339	552	616	1168
५	500080005	Namaste Lions Ebs	116	0	67	112	179	8	7	15	75	119	194
६	500080006	Kisan Pra V	23	0	94	92	186	0	0	0	94	92	186
७	500080007	Adarsha Ebs	123	0	90	149	239	9	14	23	99	163	262
८	500080011	Navajagaran Ps	31	0	37	27	64	0	0	0	37	27	64
९	500080014	Pipal Danda Ps Asanahara	21	0	27	20	47	0	0	0	27	20	47
१०	500080015	Peace World Academi	128	0	77	148	225	8	16	24	85	164	249
११	500180001	Janakalyan Pra Vi Gelawar	15	0	21	22	43	0	0	0	21	22	43
१२	500180002	Nepal Rastriya Adharbhat Vidyalaya	19	0	144	115	259	0	0	0	144	115	259
१३	500180003	Janakalyan Pra Vi Buddhi	22	0	48	59	107	0	0	0	48	59	107

बुद्धभूमी नगरपालिकाको नगर प्रोफाइल (वस्तुगत विवरण)

S.No	PID/LL/S	Name	ECD	ECD	G1-8			G09-12			Total		
	Code		Total	Total	Girls	Boys	Total	Girls	Boys	Total	Girls	Boys	Total
१४	500180004	Bhrikuti Ma V	47	0	227	224	451	124	112	236	351	336	687
१५	500180008	Siddhartha Gautam Memorial English Boarding School	96	0	101	124	225	0	0	0	101	124	225
१६	500200001	Sunshine Samudayik Pra V	58	29	126	105	231	0	0	0	126	105	231
१७	500200002	Pra V Hardaas Dihawa	23	0	71	67	138	0	0	0	71	67	138
१८	500200003	Dhankauli Ma V	25	0	251	281	532	42	36	78	293	317	610
१९	500200004	Kapilvastu Ma V	51	0	301	319	620	72	71	143	373	390	763
२०	500200005	Saraswati Pra V	27	0	74	79	153	0	0	0	74	79	153
२१	500200006	Ravi Pra V	40	0	162	155	317	0	0	0	162	155	317
२२	500200007	Buddha Gyanjyoti Ebs	44	0	13	32	45	0	0	0	13	32	45
२३	500200008	Madrasa Arabiya Ahalesunnat Gausul Ulum Piparahaw	0	0	46	28	74	0	0	0	46	28	74
२४	500230001	Trishakti Adharbhut Vidyalaya	23	0	110	100	210	0	0	0	110	100	210
२५	500230002	Saraswati Pra V	25	0	26	24	50	0	0	0	26	24	50
२६	500230003	Pra V Mormi	21	0	64	57	121	0	0	0	64	57	121
२७	500230004	Ne Ra Ma V Rangaain	37	16	166	188	354	64	70	134	230	258	488
२८	500230007	Little Flower English Boarding School Dubiya	88	0	51	63	114	0	0	0	51	63	114
२९	500230008	Riverside Public Boarding School Tanku	75	0	0	1	1	0	0	0	0	1	1
३०	500330001	Pra V Khairahaniya	34	0	98	76	174	0	0	0	98	76	174
३१	500330002	Ma V Nimdanda	32	0	330	251	581	66	87	153	396	338	734
३२	500330003	Pra V Kotihawa Dada Charigawa	39	0	121	103	224	0	0	0	121	103	224
३३	500330004	Saraswati Adharbhut Vidyalaya	13	0	190	206	396	10	6	16	200	212	412
३४	500330005	Janaki Pra V	0	0	39	42	81	0	0	0	39	42	81
३५	500330006	Janajyoti Pra Vi Madhunagara	0	0	47	53	100	0	0	0	47	53	100
३६	500380001	Pra V Badahara	29	0	44	30	74	0	0	0	44	30	74
३७	500380002	Adharbhut Vidyalaya Bakdariya	53	24	85	94	179	0	0	0	85	94	179

बुद्धभूमी नगरपालिकाको नगर प्रोफाइल (वस्तुगत विवरण)

S.No	P/D/L/L/S	Name	ECD	ECD	G1-8			G09-12			Total		
	Code		Total	Total	Girls	Boys	Total	Girls	Boys	Total	Girls	Boys	Total
३८	500380005	Gautam Buddha Ma V	21	1	330	317	647	413	426	839	743	743	1486
३९	500380008	Shivashakti Pri Vi Gorusinghe	29	11	30	32	62	0	0	0	30	32	62
४०	500480001	Adarsha Pra V	16	0	81	68	149	0	0	0	81	68	149
४१	500480002	Rameshwor Pra V	15	0	39	34	73	0	0	0	39	34	73
४२	500480003	Janajyoti Adharbhut Vidyalaya Birpur	43	0	170	158	328	0	0	0	170	158	328
४३	500480004	Sunrise Ebs	157	0	106	152	258	0	0	0	106	152	258
४४	500480005	Siddhartha Smarak Ma V	46	10	307	257	564	179	148	327	486	405	891
४५	500480006	Ganga Jyoti Ma V	27	0	130	91	221	89	74	163	219	165	384
४६	500480007	Mani Amar Pra V	18	0	33	30	63	0	0	0	33	30	63
४७	500480014	North Point Academy	88	0	69	76	145	12	8	20	81	84	165
४८	500490001	Ma V Mahuwa	44	0	267	301	568	44	62	106	311	363	674
४९	500490002	Janaki Pra V	0	0	48	66	114	0	0	0	48	66	114
५०	500490003	Jana Priya Adharbhut Vidyalaya	39	0	108	100	208	0	0	0	108	100	208
५१	500490005	Sarawati Adharbhut Vidyalaya	45	0	80	133	213	0	0	0	80	133	213
५२	500490006	Madrassa Nurul Ulum	0	0	74	57	131	0	0	0	74	57	131
५३	500490007	Semarhana Pra V	33	0	36	28	64	0	0	0	36	28	64
५४	500490008	Madrassa Arabiya Ahalesunnta Kohadauliya	0	0	62	31	93	0	0	0	62	31	93
५५	500510001	Phulkali Adharbhut Vidyalaya Derawa	37	0	161	164	325	25	23	48	186	187	373
५६	500510002	Rastriya Pra Vi Manpur	60	0	92	69	161	0	0	0	92	69	161
५७	500510003	Bindeshowari Peace Academy	86	0	20	26	46	0	0	0	20	26	46
५८	500630001	Ne Ra Adharbhut Vidyalaya Rajpur	21	0	91	97	188	0	0	0	91	97	188
५९	500630002	Suryodaya Pra V	22	0	43	67	110	0	0	0	43	67	110
६०	500630003	Ma V Chauri	35	0	126	177	303	37	35	72	163	212	375
६१	500630005	Madrassa Arabiya Ahle Sunnat Jiyul Olum	2	0	14	22	36	0	0	0	14	22	36
६२	500630008	Maya Devi Samudayik Pra V	33	0	29	45	74	0	0	0	29	45	74

बुद्धभूमी नगरपालिकाको नगर प्रोफाइल (वस्तुगत विवरण)

S.No	PID/LL/S	Name	ECD	ECD	G1-8			G09-12			Total		
	Code		Total	Total	Girls	Boys	Total	Girls	Boys	Total	Girls	Boys	Total
६३	500630009	Gulsane Bagdad Madrassa Pakarehata	0	0	25	29	54	0	0	0	25	29	54

स्रोत: बु.भू.न.पा.शिक्षा तथा युवा खेलकुद शाखा

५.१.५ प्राविधिक शिक्षालय विवरण

सि.नं.	विद्यालय	ठेगाना	विषय
१	श्री गौतम बुद्ध माध्यमिक विद्यालय	बु.भू.न.पा २ गोरुसिंगे	सिभिल ईन्जिनियरिङ
२	श्री भूकुटी माध्यमिक विद्यालय	बु.भू.न.पा ४ बुड्ढी	कृषि बाली विज्ञान
३	श्री माध्यमिक विद्यालय इमिलिया	बु.भू.न.पा ९, इमिलिया	कम्प्युटर ईन्जिनियरिङ

स्रोत: बु.भू.न.पा.शिक्षा तथा युवा खेलकुद शाखा

५.१.६ विद्यालय बाहिर रहेका तथा विद्यालय छाडेका बालबालिकाहरुको विवरण

यस नगरपालिकालाई पूर्ण भर्ना नगरपालिका घोषित ।

५.१.७ सिकाइ उपलब्धि तथा उत्तीर्ण दर

आ.व. २०७५/०७६ सिकाइ उपलब्धि दर

सि.नं.	कक्षा	सिकाइ उपलब्धि	कैफियत
१	१	५२.४७	
२	२	४९.८९	
३	३	४९-८९	
४	४	४६.४४	
५	५	४४.५०	
६	६	५२.७७	
७	७	५४.४२	
८	८	४५.४८	
९	९	४४.३३	
१०	१०	४७.७५	

स्रोत: बु.भू.न.पा.शिक्षा तथा युवा खेलकुद शाखा

५.१.८ खुद भर्ना, निरन्तरता तथा टिकाउ दर

नगरपालिकालाई मिति २०७४।०४।२१ पूर्ण भर्ना नगरपालिका घोषणा भई सकेको र उक्त कार्यक्रमलाई निरन्तरता को लागि प्रत्येक बैशाख महिना भरी घरदैलो कार्यक्रम सञ्चालन गर्ने तथा जनचेतना जागृत गर्ने कार्यक्रम गरिदै आएको छ ।

५.१.९ बाल विकास केन्द्रको विवरण

७२ वटा अस्थायी सहित बाल विकास केन्द्रको रहेका छन् ।

बुद्धभूमी नगरपालिकाको नगर प्रोफाइल (वस्तुगत विवरण)

५.१.१० विद्यालय शान्ति क्षेत्र र विद्यालय सुधार योजना विवरण

यस बुद्धभूमी नगरपालिकाको सबै विद्यालयहरूमा School Improvement Plan तयार भई लागू भई रहेको । र पञ्चवर्षिक विद्यालय सुधार रणनीति योजना भएको ।

५.१.११ शिक्षक तथा शैक्षिक जनशक्ति विवरण

वडा नं.	लिंग	आधारभूत तर्फ (१-८)						माध्यमिक तर्फ (९-१२)			जम्मा
		प्रा.वि. प्रथम	प्रा.वि. द्वितीय	प्रा.वि. तृतीय	नि.मा.वि. प्रथम	नि.मा.वि. द्वितीय	नि.मा.वि. तृतीय	मा.वि. प्रथम	मा.वि. द्वितीय	मा.वि. तृतीय	
१	महिला	२	१	४		३	०				१०
	पुरुष	७	५	२		५	३		४	७	३३
	जम्मा	९	६	६	०	८	३	०	४	७	४३
२	महिला		५	४							९
	पुरुष		४	७		३	४		७	४	२९
	जम्मा	०	९	११	०	३	४	०	७	४	३८
३	महिला			७			१				८
	पुरुष		७	४			३			५	१९
	जम्मा	०	७	११	०	०	४	०	०	५	२७
४	महिला		३	५			१				९
	पुरुष		९	३	१	२	३		८	५	३१
	जम्मा	०	१२	८	१	२	४	०	८	५	४०
५	महिला		५	७							१२
	पुरुष			२			२				४
	जम्मा	०	५	९	०	०	२	०	०	०	१६
६	महिला		१								१
	पुरुष	९	६								१५
	जम्मा	९	७	०	०	०	०	०	०	०	१६
७	महिला			१							१
	पुरुष		१	५							६
	जम्मा	०	१	६	०	०	०	०	०	०	७
८	महिला		१	५			१				७
	पुरुष		५	५			२			३	१५
	जम्मा	०	६	१०	०	०	३	०	०	३	२२

बुद्धभूमी नगरपालिकाको नगर प्रोफाइल (वस्तुगत विवरण)

९	महिला		२	७			५		१	१	१६
	पुरुष		९	३			५		३	९	२९
	जम्मा	०	११	१०	०	०	१०	०	४	१०	४५
१०	महिला			११						१	१२
	पुरुष		२	११						१	१४
	जम्मा	०	२	२२	०	०	०	०	०	२	२६
महिला		२	१८	५१	०	३	८	०	१	२	८५
पुरुष		१६	४८	४२	१	१०	२२	०	२२	३४	१९५
कूल जम्मा		१८	६६	९३	१	१३	३०	०	२३	३६	२८०

स्रोत: बु.भू.न.पा.शिक्षा तथा युवा खेलकुद शाखा

५.१.१२ आधारभूत र माध्यमिक विद्यालयमा पहुँचको अवस्था (प्रमुख बस्तीहरूबाट विद्यालय पुग्न लाने समय) यस नगरपालिका भित्र प्रमुख वस्तीहरूबाट विद्यालय पुग्न बढीमा २५ मिनेट मात्र ।

५.१.१३ शैक्षिक संस्था उपलब्ध भौतिक पूर्वाधार तथा सुविधा बसाई व्यवस्थापन राम्रो रहेको ।

५.१.१४ छात्रवृत्ति तथा अन्य लक्षित सुविधा उपलब्धताको अवस्था (छात्रवृत्ति, बालअनुदान, दिवा खाजा) कक्षा १-६ सञ्चालित सबै आधारभूत विद्यालयहरू

५.१.१५ इन्टरनेट/ ई-हाजिरीको सुविधा उपलब्ध विद्यालय विवरण

सि.न	विद्यालयको नाम	ठेगाना	कैफियत
१	श्री गौतम बुद्ध मा.वि	गोरुसिङ्गे	
२	श्री भूकुटी मा.वि	बुड्ढी	
३	श्री गंगा ज्योति मा.वि	पत्थरकोट	
४	श्री सिद्धार्थ स्मारक	भेलाई	
५	श्री नेपाल राष्ट्रिय मा.वि	रनगाई	
६	श्री मा .वि ईमिलिया	ईमिलिया	
७	श्री जन ज्योती नि.मा.वि	विरपुर	
८	श्री मा.वि महुवा	महुवा	



बुद्धभूमी नगरपालिकाको नगर प्रोफाइल (वस्तुगत विवरण)

९	श्री जन कल्याण माध्यमिक वि.	वकुलिपुर	
१०	बकडरिया नि.मा.वि.	बकडरिया	
११	निमडाडाँ मा.वि.	हरिहरपुर	
१२	कपिलवस्तु मा.वि.	चेतरदेही	
१३	धनकौली मा.वि.	धनकौली	

५.१.१६ सुधारिएको मापदण्ड (भूकम्प प्रतिरोधी) अनुसार निर्माण भएका तथा रेट्रोफिटिङ्ग गरिएका विद्यालय विवरण:

सि.न.	विद्यालयको नाम	ठेगाना
१	श्री सिद्धार्थ स्मारक माध्यमिक विद्यालय	बुद्धभूमी १, भेलाई

५.१.१७ स्थानीय सरकारको शिक्षा क्षेत्रमा लगानी

(रु.हजारमा)

सि.नं.	बजेट स्रोत	बजेट रकम	आ.व. २०७६/०७७
१	संघ	वित्तिय सामानीकरण	०।-
		सशर्त अनुदान	१५६८४३।-
		राजश्व बाँडफाँड	४८१४।-
२	प्रदेश	वित्तिय सामानीकरण	२९२।-
		सशर्त अनुदान	०।-
		राजश्व बाँडफाँड	१४८।-
३	स्थानीय		६११६।-
४	जि.स.स.		७३००
	कुल जम्मा		१६८२९३।-
			२५१३१५।

स्रोत: बु.भू.न.पा. लेखा शाखा

५.१.१८ अपाङ्गता तथा विशेष शिक्षा स्रोतकक्षा र विद्यार्थी विवरण

सि.नं.	शैक्षिक संस्थाको नाम	विशेष शिक्षा स्रोत कक्षा	विद्यार्थी संख्या
१	श्री सिद्धार्थ स्मारक विद्यालय भेलाई	ब्रेल लिपी	१०

५.१.१९ शैक्षिक गुणस्तर सम्बन्धी विवरण

आ.व.०७४।७५ को शैक्षिक सूचक विवरण

सि.नं.	शैक्षिक सूचकहरु	प्रतिशत
१	६ वर्ष माथीको साक्षरता प्रतिशत दर	९८.२
२	बालबिकास केन्द्रको अनुभव सहित कक्षा १ मा भर्ना दर	९०.०
३	बालबिकास केन्द्रको कूल भर्ना दर	११०.०

बुद्धभूमी नगरपालिकाको नगर प्रोफाइल (वस्तुगत विवरण)

४	प्रा.वि. तर्फको सहजै देखिने भर्ना दर	१२०.०
५	प्रा.वि. तहको कूल भर्ना दर	१००.०
६	नि.मा.वि. तहको सहजै देखिने भर्ना दर	८७.३
७	नि.मा.वि. तहको खुद भर्ना दर	८१.०
८	मा.वि. तहको सहजै देखिने भर्ना दर	७०.०
९	मा.वि. तहको खुद भर्ना दर	५१.०
१०	प्रा.वि. शिक्षक विद्यार्थी अनुपात	२५.०
११	नि.मा.वि. शिक्षक विद्यार्थी अनुपात	२८.०
१२	मा.वि. शिक्षक विद्यार्थी अनुपात	५५.०
१३	प्रा.वि. लैंगिक सूचकांक भर्नादरको आधारमा	१:१
१४	नि.मा.वि. लैंगिक सूचकांक भर्नादरको आधारमा	१:१
१५	मा.वि. लैंगिक सूचकांक भर्नादरको आधारमा	१.१:१
१६	प्रा.वि. उत्तीर्ण दर	८०.०
१७	प्रा.वि. कक्षा छाड्ने दर	५.०
१८	प्रा.वि.कक्षा दोहोराउने दर	१५.०
१९	नि.मा.वि. उत्तीर्ण दर	७५.०
२०	नि.मा.वि. कक्षा छाड्ने दर	८.०
२१	नि.मा.वि. कक्षा दोहोराउने दर	१७.०
२२	मा.वि. उत्तीर्ण दर	८४.०
२३	मा.वि. कक्षा छाड्ने दर	६.०
२४	मा.वि. कक्षा दोहोराउने दर	१०.०
२५	कक्षा ३ को सिकाई उपलब्धी	५०.७२
२६	कक्षा ५ को सिकाई उपलब्धी	५०.३८
२७	कक्षा ८ को सिकाई उपलब्धी	५०.५४

स्रोत: बु.भू.न.पा.शिक्षा तथा युवा खेलकुद शाखा

५.१.२१ बालमैत्री शिक्षा सम्बन्धी विवरण

यस बुद्धभूमी नगरपालिका अर्न्तगतका सबै विद्यालयहरूमा बालमैत्री शिक्षा सञ्चालन गर्ने नीति रहेको सबै विद्यालयहरूको SIP निर्माण भई लागू गरिएको ।

५.१.२२ विद्यालयहरूको भौतिक अवस्था

सबै विद्यालयहरू पक्की संरचना भएको ।

बुद्धभूमी नगरपालिकाको नगर प्रोफाइल (वस्तुगत विवरण)

५.१.२३ संस्थागत शैक्षिक संस्थाहरू

संस्थागत विद्यालयहरूको नाम ठेगाना			
क्र.स	विद्यालयको नाम	संचालन कक्षा	ठेगाना
१	नर्थ प्वाइन्ट एकेडमी पत्थरकोट	१-१०	बुद्धभूमी न.पा. १
२	शनराइज सा. ईडलिसबोडिङ्ग स्कुल पत्थरकोट	१-८	बुद्धभूमी न.पा. १
३	सोसल ईडलिस बोडिङ्ग गोरुसिंगे	१-१२	बुद्धभूमी न.पा. २
४	रेसिडेन्सीयल ईडलिस बोडिङ्ग गोरुसिंगे	१-१०	बुद्धभूमी न.पा. २
५	शान्तीद्विप ईडलिस बोडिङ्ग पशुपतिनगर	१-६	बुद्धभूमी न.पा. २
६	साउथप्यान्ट एकेडमी वडहरा	१-५	बुद्धभूमी न.पा. २
७	लिटिल फलावर ईडलिस बोडिङ्ग स्कुल घनचौरा	१-५	बुद्धभूमी न.पा. ३
८	रिभरसाइड पब्लिक ईडलिस बोडिङ्ग स्कुल	१-५	बुद्धभूमी न.पा. ३
९	ट्रिमल्याण्ड ईडलिस बोडिङ्ग स्कुल बुड्ढी	१-८	बुद्धभूमी न.पा. ४
१०	सिद्धार्थगौतम मेमोरियल ईडलिस बोडिङ्ग स्कुल बुड्ढी	१-८	बुद्धभूमी न.पा. ४
११	राजपुर यूनाइटेड ईडलिस बोडिङ्ग स्कुल राजपुर	१-५	बुद्धभूमी न.पा. ५
१२	विन्देश्वरी पिस एकेडमी मानपुर	१-४	बुद्धभूमी न.पा. ७
१३	नमस्ते लाएन्स ईडलिस बोडिङ्ग स्कुल इमिलिया	१-१०	बुद्धभूमी न.पा. ९
१४	आर्दश ईडलिस बोडिङ्ग सकुल इमिलिया	१-१०	बुद्धभूमी न.पा. ९
१५	पिसवल्ड अकाडमी डुमरा	१-१०	बुद्धभूमी न.पा. ९
१६	जनज्योति चिल्ड्रेन एकेडमी धनकौली	१-५	बुद्धभूमी न.पा. १०
१७	बुद्धज्ञान ज्योति ईडलिस बोडिङ्ग स्कुल भगवानपुर	१-३	बुद्धभूमी न.पा. १०
१८	गौतमबुद्ध ईडलिस बोडिङ्ग स्कुल विजगौरी	१-३	बुद्धभूमी न.पा. १०

स्रोत: बु.भू.न.पा.शिक्षा तथा युवा खेलकुद शाखा

५.२ स्वास्थ्य तथा पोषण

५.२.१ स्वास्थ्य संस्था (अस्पताल, प्राथमिक स्वास्थ्य केन्द्र, स्वास्थ्य चौकी र आयुर्वेद केन्द्र) को विवरण

वडा नं.	स्वास्थ्य चौकीको नाम	स्वास्थ्य चौकीरहेको स्थान	दरबन्दी संख्या (कर्मचारी)	बर्थिङ सेन्टर	भवन		जग्गा			कैफियत
					आफ्नै	कोठा संख्या	आफ्नै	क्रिता नं.	क्षेत्रफल	
१	महेन्द्रकोट स्वास्थ्य चौकी	पत्थरकोट	७	√	√	१०	√		१० कठ्ठा	
२	जयनगर स्वास्थ्य चौकी	गोरुसिंगे	७	√	√	१६	√		५ कठ्ठा	
३	दुविया स्वास्थ्य चौकी	रनगाई	७	√	√	५	√		२ कठ्ठा	
४	बुड्ढी स्वास्थ्य चौकी	बुड्ढी	७		√	९	-		१ कठ्ठा	
५	राजपुर स्वास्थ्य चौकी	चौरी	७	√	√	६	√		२ कठ्ठा	
६	महुवा स्वास्थ्य चौकी	महुवा	७		√	५	-		१० कठ्ठा	ऐलानी

बुद्धभूमी नगरपालिकाको नगर प्रोफाइल (वस्तुगत विवरण)

७	मानपुर स्वास्थ्य चौकी	मानपुर	७		√	४	-		-	वडाको
८	हरिहरपुर स्वास्थ्य चौकी	पचिगाउँ	७		√	५	√		१ कट्टा	
९	बरकुलपुर स्वास्थ्य चौकी	इमिलिया	७	√	√	१९	√	११७१	०-१-१०-०	
								१४०६	०-३-०-०	
१०	धनकौली स्वास्थ्य चौकी	धनकौली	७		-	३	-	-	-	वडाको

स्रोत: बु.भू.न.पा. स्वास्थ्य शाखा

५.२.२. स्वास्थ्य संस्थामा उपलब्ध तथा कार्यरत चिकित्सक, स्वास्थ्यकर्मी र अन्य जनशक्ति विवरण

स्वास्थ्य चौकीहरूमा रहेको जनशक्तिहरूको विवरण (प्रत्येक स्वास्थ्य चौकीमा ७ जना गरी जम्मा ७० जना)

सि.नं.	स्वास्थ्य चौकीको नाम	ठेगाना	पद, तह	दरबन्दी संख्या	जम्मा
१	महेन्द्रकोट स्वास्थ्य चौकी	पथरकोट	सिअहेव, अहेव, अनमी, क.स.	१/३/२/१	७
२	जयनगर स्वास्थ्य चौकी	गोरुसिंगे	ज.स्वा.अ., सिअहेब, अहेव, अनमीनि, अनमी क.स.	१/२/१/१/१/१	७
३	दुविया स्वास्थ्य चौकी	रनगाई	हेअ, अहेव, अनमी, क.स.	१/१/३/१	६
४	बुड्ढी स्वास्थ्य चौकी	बुड्ढी	सिअहेव, हेअ, अनमी, अहेव, क.स.	१/१/२/१	५
५	राजपुर स्वास्थ्य चौकी	चौरी	हेअ, अनमी, अहेव, क.स.	१/२/१	४
६	महुवा स्वास्थ्य चौकी	महुवा	हेअ, अनमी, अहेव, क.स.	१/२/२	५
७	मानपुर स्वास्थ्य चौकी	मानपुर	हेअ, अनमी, अहेव, क.स.	१/१/१/१	४
८	हरिहरपुर स्वास्थ्य चौकी	पचिगाउँ	हेअ, अनमी, अहेव, क.स.	१/३/१	५
९	बरकुलपुर स्वास्थ्य चौकी	इमिलिया	सिअहेव, हेअ, अनमी, अहेव, क.स.	१/१/२/२/१	७
१०	धनकौली स्वास्थ्य चौकी	धनकौली	सिअहेव, हेअ, अनमी, अहेव, क.स.	१/१/२/२/१	७

स्रोत: बु.भू.न.पा. स्वास्थ्य शाखा

५.२.३ प्राथमिक स्वास्थ्य सेवाको पहुँचको अवस्था (प्रमुख बस्तीहरूबाट स्वास्थ्य संस्था पुग्न लाग्ने समय)

यसनगरपालिकामा प्रमुख वस्तीहरूबाट स्वास्थ्य चौकी पुग्न बढीमा २५ मिनेट मात्र

५.२.४ उपलब्ध स्वास्थ्य सेवा तथा सुविधाहरू

S.No.	Program	Ward										Total
		1	2	3	4	5	6	7	8	9	10	
1	Safe-motherhood सुरक्षित मातृत्व	√	√	√	√	√	√	√	√	√	√	10
2	Immunization	√	√	√	√	√	√	√	√	√	√	10
3	Nutrition (पोषण)	√	√	√	√	√	√	√	√	√	√	10

बुद्धभूमी नगरपालिकाको नगर प्रोफाइल (वस्तुगत विवरण)

4	Birthing Center	√	√	√	0	√	0	0	0	√	0	5
5	Vactor bone	√	√	√	√	√	√	√	√	√	√	10
6	Medical abortion	√	√	√	0	√	0	0	0	√	0	5
7	OPD SEWA	√	√	√	√	√	√	√	√	√	√	10
8	CB-IMCT	√	√	√	√	√	√	√	√	√	√	10
9	Family planning	√	√	√	√	√	√	√	√	√	√	10
10	TB	√	√	√	√	√	√	√	√	√	√	10
11	Leprosy	√	√	√	√	√	√	√	√	√	√	10

स्रोत: बु.भू.न.पा. स्वास्थ्य शाखा

५.२.५ खोप सेवा तथा सुरक्षित मातृत्व सम्बन्धी विवरण

Program	Organisation unit / Period	Ward/Data										Total
		1	2	3	4	5	6	7	8	9	10	
Immunization Program-Vaccine Type-Children Immunized-BCG Doses	Shrawan 2072 to Asar 2073	११०	११६	८८	९७	१०३	११५	९६	११८	१७३	२०७	१२२३
	Shrawan 2073 to Asar 2074	१३३	१५७	१०२	१२९	१०३	११८	१२५	१४२	२००	२३८	१४४७
	Shrawan 2074 to Asar 2075	१४८	११८	८३	१२५	१०७	१३७	१०४	१४८	१८८	२१८	१३७६
Immunization Program-Vaccine Type-Dose-Children Immunized-DPT-HepB-Hib-3rd	Shrawan 2072 to Asar 2073	१६०	१५२	९६	१२६	१३०	१११	८६	१४०	१८३	२११	१३१५
	Shrawan 2073 to Asar 2074	१७०	१७२	९६	१२६	११५	१०९	१०४	१६८	१९३	२२१	१४७४
Immunization Program-Vaccine Type-Dose-Children Immunized-OPV-3rd	Shrawan 2072 to Asar 2073	१४७	१४२	८८	११२	१३०	१११	८६	१२८	१७२	२०९	१३२५
	Shrawan 2074 to Asar 2075	१५३	१६३	८४	१२२	१२६	१२०	१०७	१४५	१८८	२२०	१४२८
	Shrawan 2073 to Asar 2074	१७१	१७१	१०१	१२८	१३२	९१	१००	१४०	२००	१९५	१४२९
Immunization Program-Vaccine Type-Children Immunized-TD(Pregnant Women)-2	Shrawan 2072 to Asar 2073	१४३	७४	७२	८७	११९	३१	४९	७८	९३	६७	८१३
	Shrawan 2074 to Asar 2075	८१	६३	४७	८०	५६	४१	१४	७५	७६	५७	५९०

बुद्धभूमी नगरपालिकाको नगर प्रोफाइल (वस्तुगत विवरण)

Immunization Program-Children Immunized-Measles/Rubella-9-11 Months	Shrawan 2072 to Asar 2073	१८०	१४६	८९	११३	१३४	११३	९३	१००	१८८	१८७	१३४३
	Shrawan 2073 to Asar 2074	१७१	१७१	१०१	१२८	१३२	९१	१००	१४०	२००	१९५	१४२९
	Shrawan 2074 to Asar 2075	१५७	१७१	९३	१२१	१११	८६	१११	१५५	१८४	१९०	१३७९

स्रोत: बु.भू.न.पा. स्वास्थ्य शाखा

५.२.६ बाल स्वास्थ्य तथा कुपोषणको अवस्था

कार्यक्रम	अवधी	वार्ड-तथ्यांक										जम्मा
		1	2	3	4	5	6	7	8	9	10	
Nutrition-Registered for GM-New Visit 0-11 Months - Normal पोषणको स्थिती राम्रो	Shrawan 2072 to Asar 2073	१२६	२१६	११९	११७	१६२	५६	७५	२४०	११९	२२०	१४५०
	Shrawan 2073 to Asar 2074	२१७	२६९	९९	१२२	१७०	१४२	१४१	३५५	२००	२५२	१९६७
	Shrawan 2074 to Asar 2075	२०२	२०३	८४	११९	११६	२६०	७६	३२३	१२३	२३२	१७३८
Nutrition-Registered for GM-New Visit 0-11 Months - Moderate मध्यम कुपोषण	Shrawan 2072 to Asar 2073	१	३			२५	५	८	१२	१	४०	९५
	Shrawan 2073 to Asar 2074	४	९	२	१५	२२	१	१३	२२	५	१६	१०९
Nutrition-Registered for GM-New Visit 0-11 Months - Severe शिघ्र कुपोषण (अति कुपोषण)	Shrawan 2072 to Asar 2073			१							२०	२१
	Shrawan 2074 to Asar 2075			१			२	२			५	१०
जम्मा	Shrawan 2073 to Asar 2074	२०८	२२०	७२	६६	१२२	३२	९१	५८	१०६	६२	१०३७
Nutrition-Registered for GM-New Visit 12-23 Months - Moderate मध्यम कुपोषण	Shrawan 2072 to Asar 2073		१			१९		५	५		१२	४२
	Shrawan 2074 to Asar 2075		२	३		४	५	९	५१		४	७८
Nutrition-Registered for GM-New Visit 12-23 Months - Severe अति कुपोषण	Shrawan 2072 to Asar 2073			२							८	१०
	Shrawan 2074 to Asar 2075						१	४			७	१२

स्रोत: बु.भू.न.पा. स्वास्थ्य शाखा

बुद्धभूमी नगरपालिकाको नगर प्रोफाइल (वस्तुगत विवरण)

५.२.७ प्रमुख रोग र उपचार सम्बन्धी विवरण

सि.नं.	रोग	वडाहरू										जम्मा
		1	2	3	4	5	6	7	8	9	10	
१	मधुमेह, उच्च रक्तचाप	१९८	७३	९१		१५	१	७	१८	१११	३	५१७
२	दम, छाती सम्बन्धी	६०	१७	४६		१३		४	७३	२७	२	२४२
३	नसा रोग	४९	८	५०	१	४६	२	८	८	३४	३	२०९
४	मुटु सम्बन्धी रोग	३९	११	८		११	१	५	५	३०	१	१११
५	मानसिक रोग	३७	६	८		७		५	५	२४	५	९७
६	झाडापखाला			३२	१	२	१		५२	६		९४
७	ग्यास्ट्रिक, पेट सम्बन्धी	२०	३	३२		५	१	४	११	१		७७
८	थाइराइड	१६	६	१७					११	१३		६३
९	पन्थरी	१६	१३	१८		५			७			५९
१०	युरिकएसिड-बाथ	२२	१	८		४			३	६		४४
११	छाला सम्बन्धी	५	४	१३		५	१	१	५	१	१	३६
१२	पाठेघर सम्बन्धी	८	७	८		५				२		३०
१३	सामान्य रूघा, खोकी, जरो	१	१९	२		५				१		२८
१४	क्षयरोग (टिवी)	४	२	३		२	१	२	३	३	१	२१
१५	क्यान्सर	५	३	७		२			२	२		२१
१६	खुट्टाको समस्या	१	१	१०		३	१		१		१	१८
१७	आँखा सम्बन्धी	२	२	५		६				३		१८
१८	अल्सर	६	१	३		३			१	४		१८
१९	पाइल्स	४	२	७		१			२			१६
२०	टाउकोमा समस्या	२	२	७		२				१		१४
२१	किडनी सम्बन्धी	५	१	५		२				१		१४
२२	निमोनिया	१	१	४		२			३	२		१३
२३	हाडजोर्नी, बाथ	२	१	१		५	१			१	१	१२
२४	जन्डिस	३	२	३					४			१२
२५	टाइफाइड			८		३					१	१२
२६	हात्तिपाइले	१	१			२				४	२	१०
२७	मिर्गी	३		२		१				४		१०
२८	कमजोरी		१	७								८
२९	हाइड्रोसिल	२	२			२			१			७

बुद्धभूमी नगरपालिकाको नगर प्रोफाइल (वस्तुगत विवरण)

३०	मृगी रोग	५										५
३१	एपेन्डिस	१	३	१								५
३२	कानको समस्या		१	१		२	१					५
३३	घाटी रोग	१	१	२					१			५
३४	मलेरिया	१		२					१			४
३५	मेरुदण्डमा समस्या	१		३								४
३६	डिप्रेसन			३						१		४
३७	पोलियो, कुपोषण, सुकेनास					२				१		३
३८	फिस्टुला	१	२									३
३९	अपाडता			१				१		१		३
४०	एच.अइ.भि								२			२
४१	फोक्सो	१								१		२
४२	मासु पलाएको							१		१		२
४३	चरिफाई			१						१		२
४४	ब्रेन ट्युमर			१								१
४५	पन्चभेला					१						१
४६	औलामा मासु पलाएको							१				१
४७	कम्मर दुख्ने	१										१
४८	हेपाटाइटिस	१										१
४९	करड भाचेको					१						१
५०	पक्षाघात									१		१
५१	मुखमा घाउ	१										१
५२	दाँत सम्बन्धी			१								१
५३	दिर्घ रोग									१		१
५४	दुधमा कलो दाग			१								१
५५	पिसाव सम्बन्धी			१								१
५६	मकेशी, हाड, छाला							१				१
५७	मेनेंजाइटिस	१										१
५८	वेहोस					१						१
	जम्मा	५२७	१९७	४२३	२	१६६	१२	३९	२२०	२८८	२१	१८९५

स्रोत: बु.भू.न.पा. स्वास्थ्य शाखा



बुद्धभूमी नगरपालिकाको नगर प्रोफाइल (वस्तुगत विवरण)

बिभिन्न रोगहरुको उपचारमा खर्च हुने मासिक रकम

सि. नं.	रोगहरु	जिल्ला बाहिरको अस्पताल, मेडिकल	जिल्ला भित्रको अस्पताल, मेडिकल	स्थानीय स्वास्थ्य संस्था, मेडिकल	जम्मा खर्च
१	मुटु सम्बन्धी रोग	१७८४२०००	२७९३०००	१६६०००	२०८०१०००
२	मधुमेह, उच्च रक्तचाप	३१८३८३०	२२९४७५०	३२८२७०	५८०६८५०
३	नसा रोग	३६४८५००	९५४७००	१०५४६००	५६५७८००
४	छाती सम्बन्धी र दम रोग	२१४७४००	९३८९००	३८०५००	३४६६८००
५	क्यान्सर	२३४६०००	५८००००		२९२६०००
६	पत्थरी	९०९०००	१७९०५००	४५००	२७०४०००
७	मानसिक रोग	१४२४४००	६४४७५०	१०७००	२०७९८५०
८	पक्षाघात	२००००००			२००००००
९	झाडापखाला	७९३५००	१२६०००	३८५७७०	१३०५२७०
१०	ग्यास्ट्रिक, पेट सम्बन्धी	८५९६००	३५१६००	६०००	१२१७२००
११	पाठेघर सम्बन्धी	१००८०००	९३०००		११०१०००
१२	दिर्घ रोग	१००००००			१००००००
१३	हाडजोर्नी, बाथ	९८०२००	५०००	५०००	९९०२००
१४	थाइराइड	५३६०००	३०३२००	१५००	८४०७००
१५	युरिकएसिड-बाथ	३७५०००	४३५५००	२७०००	८३७५००
१६	सामान्य रूघा, खोकी, जरो	३१३०००	१०४०००	४००००	४५७०००
१७	किडनी सम्बन्धी	२६२५००	१०७०००		३६९५००
१८	छाला सम्बन्धी	२७८०००	७३८००	१५०००	३६६८००
१९	अल्सर	३०५५००	५५०००	२३००	३६२८००
२०	पोलियो, कुपोषण, सुकेनास	३५००००			३५००००
२१	पाइल्स	१३१०००	१९५०००	२१४००	३४७४००
२२	क्षयरोग (टिबी)	१४७०००	१६९०००		३१६०००
२३	टाउकोमा समस्या	५०५००	१९०५००	१५०००	२५६०००
२४	निमोनिया	२१००००	३८२००	७०००	२५५२००
२५	आँखा सम्बन्धी	१६०५००	७६०००		२३६५००
२६	एपेन्डिस	१०५०००	१०००००		२०५०००
२७	खुट्टाको समस्या	१६८५००	११०००		१७९५००
२८	जन्डिस	८३०००	७६४००	३०००	१६२४००
२९	हाइड्रोसिल	१३१०००			१३१०००
३०	फिस्टुला	१२८०००	२०००		१३००००
३१	मृगी रोग	६९०००	४००००	२००००	१२९०००

बुद्धभूमी नगरपालिकाको नगर प्रोफाइल (वस्तुगत विवरण)

३२	टाइफाइड	११९९००	५८००		१२५७००
३३	हात्तिपाइले	६६०००	३७०००		१०३०००
३४	मासु पलाएको	२०००	१०००००		१०२०००
३५	पन्चभेला	९००००			९००००
३६	मिर्गी	६४०००	१२५००	५०००	८१५००
३७	मेनेजाइटिस	७५०००			७५०००
३८	मेरुदण्डमा समस्या	६५०००	३५००		६८५००
३९	कानको समस्या	६००००			६००००
४०	अपाडता	५५०००			५५०००
४१	एच.अइ.भि	५००००			५००००
४२	ब्रेन ट्यूमर	५००००			५००००
४३	मलेरिया	६८००	४००००		४६८००
४४	कमजोरी	२९०००	१५७००		४४७००
४५	फोक्सो	४००००			४००००
४६	मकेशी, हाड, छाला	३१०००			३१०००
४७	मुखमा घाउ		३००००		३००००
४८	डिप्रेसन	२६०००			२६०००
४९	घाटी रोग	१९०००	६५००		२५५००
५०	वेहोस	२००००			२००००
५१	दाँत सम्बन्धी	१५०००			१५०००
५२	पिसाव सम्बन्धी	१२०००			१२०००
५३	औलामा मासु पलाएको	१००००			१००००
५४	कम्मर दुख्ने		१००००		१००००
५५	करड भाचेको	१००००			१००००
५६	चरिफाई		५०००	१०००	६०००
५७	दुधमा कलो दाग	६०००			६०००
५८	हेपाटाइटिस		५०००		५०००

स्रोत: बु.भू.न.पा. स्वास्थ्य शाखा

बिभिन्न रोगहरूको उपचारमा हुने मासिक खर्च रकम (वडागत रुपमा)

वडाहरू	जचाउन जानुपर्ने स्थानहरू			जम्मा
	जिल्ला बाहिरको अस्पताल, मेडिकल	जिल्ला भित्रको अस्पताल, मेडिकल	स्थानीय स्वास्थ्य संस्था, मेडिकल	
१	२१६९६६८०	९८७२१५०	४७३६७०	३२०४२५००
२	२६०८०००	२९००००	१५०००	२९१३०००

बुद्धभूमी नगरपालिकाको नगर प्रोफाइल (वस्तुगत विवरण)

३	२६६१२००	३६४४००	७३६७०	३०९९२७०
४	९००००		५०००	९५०००
५	५६०७२००	१७०५००	९३०००	५८७०७००
६	२७१०००	१२०००	१०११५००	१२९४५००
७	२४९५००	२९५००	८५००	२८७५००
८	२९३८२००	३३००००	६७३०००	३९४१२००
९	६६१६८५०	१८२१७५०	१४१२००	८५७९८००
१०	१३०५००	९५००	५०००	१४५०००
जम्मा	४२८६९१३०	१२८९९८००	२४९९५४०	५८२६८४७०

स्रोत: बु.भू.न.पा. स्वास्थ्य शाखा

बिभिन्न रोगको उपचारमा विभिन्न स्थानमा जाने संख्या (वडागत रूपमा)

जचाउन जाने स्थान	वडाहरु										जम्मा
	1	2	3	4	5	6	7	8	9	10	
जिल्ला बाहिरको अस्पताल	१७०	१५७	२४६	१४८	१२६	७	३१	१४३	१७२	१५	१०६८
जिल्ला भित्रको अस्पताल	३१८	४०	१३०	८५	२८	२	६	२६	७६	५	६३१
स्थानीय स्वास्थ्य संस्था	४०	१	४७	२३	१२	३	२	५६	४०	१	२०३

स्रोत: बु.भू.न.पा. स्वास्थ्य शाखा

५.२.८ सुरक्षित मातृत्व तथा स्वास्थ्य सम्बन्धी सूचकहरू

INDICATORS सूचकहरू	Unit	FY
<b>A. REPORTING STATUS</b>		
No. of monthly report of HF reporting (रिपोर्ट गर्ने स्वास्थ्य संस्था संख्या)	No	11
% of PHC-ORC clinics reporting to Health Facility (गाउँघर क्लिनिकको प्रतिवेदन)	%	81.88
% of Immunization clinics reporting to Health Facility (खोप क्लिनिकको प्रतिवेदन)	%	100
% of Female Community Health Volunteers (FCHVs) reporting to Health Facility (महिला स्वास्थ्य स्वयंसेविकाको प्रतिवेदन-स्वास्थ्य सुविधा)	%	95
Average number of People served by HF (Per day)** (स्वास्थ्य चौकीमा प्रतिदिन औषत सेवा)	No	12

बुद्धभूमी नगरपालिकाको नगर प्रोफाइल (वस्तुगत विवरण)

Average number of People served by PHCORC (Per clinic) (प्रति क्लिनिक एकपटकमा दिएको सेवा औषत)	No	28
Average number of People served by Immunization Clinic (per Clinic) (प्रति खोप क्लिनिकमा सेवा दिएको औषत संख्या)	No.	23
Average number of People served by FCHV per month (Per month per FCHV) (प्रति महिना महिला स्वयंसेविकाले दिएको सेवा औषत)	No.	10
% of new clients attempt for health care services (नयाँ विरामी प्रतिशत)	%	61
Average visit of clients for health care services (एउटा विरामी औषतमा लिने सेवा)	%	10.5
	Times	2
<b>B. CHILD HEALTH (बाल स्वास्थ्य)</b>		
<b>IMMUNIZATION COVERAGE (खोप प्रगति)</b>		
% of children under one year immunized with BCG (बि.सि.जी. खोप लगाएको प्रतिशत)	%	1376
	नं	90
% of children under one year immunized with DPT-HepB-Hib3 (डि.पि.टि. हेप३ खोप लिएको प्रतिशत र संख्या)	%	1427
		90
% of children under one year immunized with PCV 3 (पिसिभि तेस्रो खोप लिएको प्रतिशत)	%	1376
		90
% of children aged 9-11 months immunized with Measles/Rubella 1st (दादुरा, रुबेला पहिलो मात्रा खोप लिएको प्रतिशत)	%	1379
		90
% of children aged 12-23 months immunized with JE (१२ देखि २३ महिनाको बच्चालाई जापानिज ईन्सीफ्लाईटिस खोप लिएको संख्या-प्रतिशत)	%	1416
		92
% of children aged 12-23 months immunized with Measles/Rubella 2nd (१२ देखि २३ महिनाको बच्चालाई दादुरा, रुबेलाको दोस्रो खोप मात्रा प्रतिशत-संख्या)	%	1234
		80
% of Pregnant women immunized by TD2 and 2+ (गर्भवती महिलालाई टि.डि. २प्लस दिएको प्रतिशत-नम्बर)	%	1117
		51
<b>NUTRITION (पोषण)</b>		
% of children aged 0-11 months registered for growth monitoring (New visits) (नयाँ ०-११ महिनाको बच्चालाई बृद्धि अनुगमन प्रतिशत)	%	1500
		100
% of children aged 0-23 months registered for growth monitoring (New Visits) (०-२३ महिनाको बच्चाको बृद्धि अनुगमन प्रतिशत)	%	73
Proportion of malnourished children as % of new growth monitoring (0-23 months) (नयाँ बृद्धि अनुगमनमा कमतौल भएको प्रतिशत)	%	5

बुद्धभूमी नगरपालिकाको नगर प्रोफाइल (वस्तुगत विवरण)

Average number of Growth Monitoring visits (0-23 months) (०-२३ महिनाको बच्चाको औषत तौल प्रतिशत)	%	10
% of children aged 0- 6 months registered for growth monitoring, exclusively breastfed for the first six months	%	1098
Vitamin A mass distribution coverage 1st Round (पहिलो चरणमा भिटामिन ए वितरण)	%	1254
		100
Vitamin A mass distribution coverage 2nd Round (दोस्रो चरणमा भिटामिन ए वितरण)	%	1255
		100
Deworming tablet mass distribution coverage 1st Round (पहिलो चरणमा जुकाको औषधी वितरण)	%	12032
		100
Deworming tablet mass distribution coverage 2nd Round (दोस्रो चरणमा जुकाको औषधी वितरण)	%	12050
		100
% of death rate of SAM cases (कुपोषणका कारण मृत्यु हुनेको संख्या)	%	0
<b>CB-IMNCI (Newborn Care) एकिकृत नवजात शिशु व्यवस्थापन</b>		
% of newborns who had chlorhexidine ointment applied immediately after birth	%	100
% of PSBI among registered 0-2 months infant (sick baby) स्थानीय संक्रमण संख्या	NO	67
% of infants aged 0-2 months with PSBI receiving a complete dose of Gentamycin	%	0
Number of infants deaths aged 0-2 months	No.	0
<b>CB-IMNCI –ARI (स्वास प्रश्वास)</b>		
Incidence of acute respiratory infection (ARI) per 1,000 children under five years (new cases) ५ वर्ष मूनीका बालबालिकाहरूको स्वास प्रश्वास संक्रमण प्रति १०००मा	/1000	1405
		195
Incidence of Pneumonia (Pneumonia + Severe Pneumonia) per 1,000 U5 yrs Children (new cases) निमोनिया र सिकिस्त निमोनिया	/1000	195
		27
Proportion of severe Pneumonia among registered new ARI cases (नयाँ स्वासप्रश्वास विरामी बच्चा मध्ये निमोनिया भएको मध्ये)	%	4
		0.28
% of Antibiotics treatment who suffered from pneumonia (निमोनियाका विरामी मध्ये जैविक औषधिबाट उपचार प्रतिशत)	%	14
Number of Deaths due to ARI (स्वासप्रश्वासबाट मृत्यु)	No.	0
<b>DIARRHEA झाडापखाला</b>		
Incidence of diarrhea per 1,000 under five years children (new cases) प्रति १०००मा झाडापखाला बिरामी दर	/1000	1281
		177

बुद्धभूमी नगरपालिकाको नगर प्रोफाइल (वस्तुगत विवरण)

% of severe dehydration cases among children under five years (new cases) कडा जलवियोजन भएको ५ वर्ष मुनिका नयाँ विरामी प्रतिशत	%	1 0.78
% of diarrheal cases treated with Zinc and ORS among children under five years with diarrhea जिंक र जिवनजलबाट उपचार प्रतिशत	%	100
Number of Deaths due to diarrhea-झाडापखालाबाट मृत्यु	%	0
	No.	0
<b>C. FAMILY HEALTH परिवार स्वास्थ्य</b>		
<b>SAFE MOTHERHOOD सुरक्षित मातृत्व</b>		
% of pregnant women attending first ANC among expected live births (Any times 1st Visit) प्रथमपटक गर्भवती हुँदा पहिलो एनसी चेकजाँच	%	165 9
% of pregnant women who had four ANC checkups as per protocol (4th, 6th, 8th and 9th month) चारपटक चेकजाँच प्रतिशत (४,६,८ र ९ महिना)	%	1386 74
% of women who received a 180 day supply of iron folic acid during pregnancy १८० दिन आइरन ट्याबलेट खाने गर्भवती संख्या	%	1005 54
% of institutional deliveries among expected live births स्वास्थ्य संस्थामा प्रसूती हुने सुत्केरी संख्या	%	497 32
% of deliveries attended by SBA (at HF and Home) among expected live birth तालिम प्राप्त स्वास्थ्यकर्मीद्वारा प्रसूती भएको संख्या	%	501 32
% of women who had at least three postnatal care (PNC) visit as per protocol among expected live birth प्रसूती पछि ३ पटक सुत्केरी जाँच संख्या	%	344 22
% of postpartum mothers who received Vitamin A supplements among expected live birth भिटामिन ए क्याप्सुल पाएका सुत्केरी संख्या	%	752 48
% of women receiving maternity incentives among total institutional deliveries स्वास्थ्य संख्यामा सुत्केरी भएवापत आमा सुरक्षा सुत्केरी सुविधा लिएका संख्या	%	497 100
% of women receiving ANC incentives among total institutional deliveries आमा सुरक्षा सुविधा लिएका सुत्केरी महिला संख्या	%	61
Number of Neonatal death नवजात शिशु मृत्यु संख्या	No	0
<b>FAMILY PLANNING परिवार नियोजन सेवा</b>		
FP new acceptors as % of WRA (all modern FP methods)	%	6
FP new acceptors-IUCD आई.यू.सि.डी. साधन प्रयोग गरेका नयाँ संख्या	No	81
FP new acceptors – Implant ईम्प्लान्ट सेवा लिएका नयाँ संख्या	No	198
Contraceptive prevalence rate (CPR) (modern methods) (unadjusted) प.नि. अस्थायी सेवा प्रयोग दर	%	16
Current User at the end of FY – Condom हाल लगातार कण्डम प्रयोग संख्या	No.	95902

बुद्धभूमी नगरपालिकाको नगर प्रोफाइल (वस्तुगत विवरण)

Current User at the end of FY – Pills लगातार खाने चक्की प्रयोग संख्या	No.	602
Current User at the end of FY – Depo लगातार डि.पो. सुई प्रयोग संख्या	No.	689
Current User at the end of FY – IUCD लगातार आ.ई.यू.सि.डी. प्रयोग संख्या	No.	203
Current User at the end of FY – Implant लगातार ईम्प्लान्ट संख्या	No.	500
<b>FEMALE COMMUNITY HEALTH VOLUNTEERS (FCHV) महिला स्वास्थ्य स्वयं से.सेवा</b>		
Total number of FCHVs (Including Urban FCHVs) जम्मा महिला स्वास्थ्य सेविका संख्या	No.	141
% of mothers group meeting held आमा समूहको बैठकमा भाग लिएको प्रतिशत	%	85
Number of women utilizing FCHV fund म.स्वा.स्यं.से.कोष प्रयोग संख्या	No	50
		20
<b>MALARIA/KALA-AZAR औलो/कालाजार कार्यक्रम</b>		
Registered kala-azar positive cases कालाजर संक्रमित विरामी	No	0
Total no Slides examined including RDT औलोको RDT बाट जांच संख्या	No	433
Malaria Conformed cases (PV,PF,PIX) पि.भि., पि.एफ., पिआईएक्स निदान संख्या	No	1
Malaria Conformed cases (indigenous imported )आयातित औलो विरामी	No	1
<b>E. LEPROSY कुष्ठ रोग कार्यक्रम</b>		
New case detection rate (NCDR) per 100,000 population प्रतिलाख जनसंख्यामा पत्ता लागेको रोगी दर	/100000	14
Prevalence rate (PR) per 10,000	/10000	
Number of Disability Grade 2 among new cases अंगभंग भएका संख्या	No	0
<b>F. TUBERCULOSIS क्षयरोग कार्यक्रम</b>		
Case Notification Rate all form of TB per 100000 population प्रतिलाख जनसंख्यामा विरामी दर	/100000	37
Case Notification Rate PBC new and relapse TB cases per 100000 population फोक्सोको क्षयरोग र पुन रोग बल्झिएका संख्या प्रति १लाख जनसंख्यामा	/100000	38
Sputum conversion rate (All PBC) खकार जाँच रिपोर्ट परिवर्तन दर	%	42
<b>G . HIV/AIDS एचआभी/एड्स</b>		
% of pregnant women who tested for HIV at an ANC checkup. गर्भवती महिला मध्ये एचआईभी चेक गरिएका संख्या	%	38
<b>CURATIVE SERVICES उपचार सेवा</b>		
Out patient (OPD) new visits नयाँ बहिरंग सेवा लिएका संख्या	No	45049
% of Out patient (OPD) new visits among total population % नयाँ विरामी प्रतिशत	%	62

बुद्धभूमी नगरपालिकाको नगर प्रोफाइल (वस्तुगत विवरण)

Proportion of Female patients among total new (OPD) visits जम्मा विरामी मध्ये महिला विरामी प्रतिशत		56
----------------------------------------------------------------------------------------------------	--	----

स्रोत: बु.भू.न.पा. स्वास्थ्य शाखा

५.३ खानेपानी तथा सरसफाई

५.३.१ खानेपानी सुविधाको अवस्था

पाइप प्रणाली :- १९६५ घरधुरी

अन्य :- १०७९७ घरधुरी

५.३.२ खानेपानीको श्रोतको विवरण

अवस्था	खानेपानीको श्रोत	01	02	03	04	05	06	07	08	09	10	जम्मा
सधै	कुँवा, ईनार	६				३		३	१			१२
	पाईपप्रणाली	१२५	३५३	४२						२७५		१५९६
	हैन्डपम्प	३४०	११२३	११६६	१३१७	७५२	८००	५४८	११५१	१४६६	१४३१	१००९४
कहिले कांही	कुँवा, ईनार	३०	१	३				१	१०	१		४६
	पाईपप्रणाली	२३१								१३८		३६९
	हैन्डपम्प	४००	१५१							९४		६४५

स्रोत: स्थलगत तथ्यांक संकलन

५.३.३ शौचालय प्रयोगको अवस्था

शौचालयको प्रकार	वार्ड										जम्मा
	१	२	३	४	५	६	७	८	९	१०	
पक्की	1512	1147	1060	790	607	384	258	804	1456	926	8944
कच्ची	325	468	102	455	89	350	276	283	376	435	3159
कुनै छैन	95	13	49	72	59	66	18	75	142	70	659
<b>जम्मा</b>	1932	1628	1211	1317	755	800	552	1162	1974	1431	12762
पक्की %	78.26	70.45	87.53	59.98	80.40	48.00	46.74	69.19	73.76	64.71	70.08
कच्ची %	16.82	28.75	8.42	34.55	11.79	43.75	50.00	24.35	19.05	30.40	24.75
कुनै छैन %	4.92	0.80	4.05	5.47	7.81	8.25	3.26	6.45	7.19	4.89	5.16

स्रोत: स्थलगत तथ्यांक संकलन



५.३.४ सार्वजनिक शौचालय (वातावरण तथा सरसफाई)

सि.नं.	विवरण	संख्या	कैफियत
१	सार्वजनिक शौचालय	२	राजपुर चौरी, गोरुसिंगे
२	फोहोर पानी प्रशोधनशाला	-	
३	पिउने पानी प्रशोधनशाला	-	
४	ल्याण्डफाईल साईट	१	
५	सरसफाई व्यवस्थापन सबारी साधन	२	टिप्पर सरसफाईको लागि प्रयोग
६	स्यानीटरी ल्याण्डफिल	-	
७	रिसाईकल प्लान्ट	-	

स्रोत: स्थलगत तथ्यांक संकलन

५.३.५ फोहोरमैला व्यवस्थापन

यस नगरपालिकाको मुख्य बजारहरूबाट निसक्ने फोहोरमैलाहरूको केहीमात्रामा व्यवस्थापन भएको भएता पनि बढ्दो शहरिकरण र बसोबासको बृद्धिबाट श्रृजना हुने पोहोरमैलाको उत्सर्जन न्यूनिकरण गर्नुपर्ने जस्ता कार्यक्रम आवश्यक देखिन्छ । प्रसोधन गर्न सकिने र घरमै व्यवस्थापन गर्न सकिने फोहोरहरूलाई उपयोग गर्नेखालका कार्यक्रमहरूको आवश्यकता छ । फोहोर भैसकेपछि व्यवस्थापन गर्नु भन्दा पनि फोहोर हुन नदिने व्यवस्थापन भए न्यून लगानीबाटपनि पोहोर मैला व्यवस्थापन हुन सक्छ ।

५.३.६ ढल व्यवस्थापन

सि.नं.	विवरण	संख्या	कैफियत
१	ढल प्रशोधन	१	गोरुसिंगे (निर्माणाधिन)
२	ढल प्रशोधन	९	इमिलिया (निर्माणाधिन)

५.४ महिला, बालबालिका तथा सामाजिक समावेशीकरण

५.४.१ लिङ्ग अनुसार बाल विवाह र बैवाहिक स्थिती

विवाह उमेर	01		02		03		04		05		06		07		08		09		10	
	म	पु	म	पु	म	पु	म	पु	म	पु	म	पु	म	पु	म	पु	म	पु	म	पु
१० वर्ष कम	८३	१९	३६	१३	५५	३	१०	०	६०	६	३१	७	१	२	७३	२५	१६०	२७	५७	२७
१६ वर्ष मूनी	७५३	१७३	४०९	९०	५२९	२००	४२४	२१५	१७२	७९	३४४	१५५	१०९	३७	४४६	३१०	१७०	४३५	४५९	३१६
२० वर्ष मूनी	१६५८	१०५१	१०६०	७३३	१७७	७८४	११४१	६५१	९८५	८३७	७९३	८२५	७२८	८४९	११६२	११७५	१३३२	१२८१	१३६८	१४०२
२० देखि ३० वर्ष	४४४	१४७१	२९५	८४३	२३६	७०१	३५२	९४८	११३	३९९	१०९	३०९	२३	६४	१३१	३३२	३८२	१०५१	११४	३३७
३० वर्ष माथी	८	५२	३	२९	७	२६	२	१४	१	७	२	४	०	४	०	७	६	३०	०	०

बुद्धभूमी नगरपालिकाको नगर प्रोफाइल (वस्तुगत विवरण)

५.४.२ कामदारको रुपमा घर बाहिर रहेका बालबालिका

कामदारको रुपमा घर बाहिर नगएको रिकर्ड पूर्ण भर्नाबाट पुष्टि भएको ।

५.४.३ बालक्लव तथा संजालको विवरण

SN	Name of child Club and address	School/Community child club	Total member of Child Club	Ethnicity									
				Girls	Boys	Precent	Dalit	Janjati	other/madesi	muslim	braman	other	
	Jaynagar												
1	Samaj Utthan CC	Com.based	34	18	16	53%	0	34		0	0		
2	Lumbini CC	Com.based	30	16	14	53%	0	30		0	0		
3	Durga CC	Com.based	26	12	14	46%	0	25		0	1		
4	Deego bikas CC	Com.based	22	11	11	50%	0	22		0	0		
5	Ekata CC	Com.based	30	24	6	80%	0	25	2	0	3		
6	Nawjyoti CC	Com.based	42	24	18	57%	0	42		0	0		
7	Buddhabhumi CC	Com.based	30	22	8	73%	5	19		0	6		
8	Shrot kendra CC	Com.based	21	9	12	43%	0	0		0	21		
9	Bal Utthan CC	Com.based	33	19	14	58%	14	15		1	3		
	Dubiya	Com.based											
1	Netrajyoti CC	Com.based	52	29	23	56%	0	52	0	0	0	0	0
2	Sangharshil CC	Com.based	30	20	10	67%	0	10	0	0	20		
3	Sagarmatha cc	Com.based	21	13	8	62%	0	2		0	19		
4	Jansewa CC	Com.based	50	29	21	58%	2	48		0	0		
5	Deepjyoti cc	Com.based	30	16	14	53%	6	6	0	0	18		
6	Pargatishil Samajsebi CC	Com.based	50	26	24	52%	0	48	0	0	2		
7	Shramshil CC	Com.based	35	22	13	63%	9	6	0	0	20		
8	Srijanshil CC	Com.based	61	28	33	46%	0	61	0	0	0	0	0
9	Agrashil CC	Com.based	38	17	21	45%	10	13	0	0	15		
	Buddhi	Com.based											
1	Machhapuchchhre cc wardno-1	Com.based	44	35	9	80%	0	44		0	0		
2	Jiwanjyoti cc wardno-2	Com.based	63	36	27	57%	0	63	0	0	0		
3	Aadarsh cc wardno-3	Com.based	29	19	10	66%	10	3		0	16		
4	Janchetana cc wardno-4	Com.based	24	14	10	58%	0	7		0	17		
5	Newhighlight cc wardno-5	Com.based	28	13	15	46%	0	1	4	0	23		
6	Suchana cc ward no-6	Com.based	32	10	22	31%	0	0	16	1	15		

बुद्धभूमी नगरपालिकाको नगर प्रोफाइल (वस्तुगत विवरण)

7	Chamkilo tara cc wardno-7	Com.based	29	20	9	69%	1	1	12	0	15	
8	Pravatiya cc ward no-8	Com.based	32	20	12	63%	2	0	4	0	26	
9	Balsanti cc wardno-9	Com.based	38	16	22	42%	0	32		0	6	0
	Rajpur	Com.based										
1	Gautam buddha CC -1	Com.based	57	29	28	51%	10	0	28	19	0	
2	Buddha CC-2	Com.based	39	12	27	31%	0	0	8	31	0	
3	Laligurash CC-7	Com.based	54	26	28	48%	0	0	54	0	0	
4	Sagarmatha CC-4	Com.based	33	14	19	42%	0	0		33	0	
5	Pragati CC-5	Com.based	50	14	36	28%	1	0	28	21	0	
6	Janchetana CC-6	Com.based	36	21	15	58%	15	0	9	12	0	
7	jagaran -3	Com.based	102	49	53	48%	23	16	6	4	53	
8	Sant CC-8	Com.based	40	19	21	48%	2	0	21	16	1	
9	Santi namuna cc-9	Com.based	40	10	30	25%	3	0	15	22	0	
	Mahuwa	Com.based										
1	Jayma Durge CC wardno-1	Com.based	78	38	40	49%	10	0	63	5	0	
2	Shree Ramjanaki CC -2	Com.based	27	11	16	41%	0	0	27	0	0	
3	Shree Lali Gurash CC wardno-3	Com.based	45	22	23	49%	10	0	35	0	0	
4	Laxmi Bhai Bahini CC ward-4	Com.based	40	17	23	43%	4	0	32	0	4	
5	Sagarmatha CC ward-5	Com.based	50	20	30	40%	5	12	25	8	0	
6	Danfe CC ward-6	Com.based	60	30	30	50%	5	0	5	50	0	
7	Shree Janaki CC wardno-7	Com.based	50	30	20	60%	15	0	30	5	0	
8	Shree Saraswoti CC wardno-8	Com.based	45	23	22	51%	5	0	25	15	0	
9	Shree Samayamai CC wardno-9	Com.based	24	10	14	42%	0	0	24	0	0	
	Manpur	Com.based										
1	Samanata CC wardno-1	Com.based	61	26	35	43%	17	0	39	5	0	
2	Jayambe CC wardno-2	Com.based	31	14	17	45%	7	0	19	5	0	
3	Chetana Cwardno-3	Com.based	28	14	14	50%	7	0	20	1	0	
4	Mangamay CC wardno-4	Com.based	26	13	13	50%	1	0	25	0	0	

बुद्धभूमी नगरपालिकाको नगर प्रोफाइल (वस्तुगत विवरण)

5	Shree jagran CC wardno-5	Com.based	46	21	25	46%	15	0	31	0	0	
6	Samaymai wardno-6	Com.based	43	18	25	42%	5	0	38	0	0	
7	Sarsati Cewardno-7	Com.based	73	33	40	45%	18	0	50	5	0	
8	Mahadev CC wardno-8	Com.based	43	26	17	60%	5	0	36	2	0	
9	Deepjyoti cc-9	Com.based	62	27	35	44%	9	0	45	8	0	
	Hariharpur	Com.based										
1	Sagarmatha cc, wardno-1	Com.based	70	21	49	30%	5	41	11	4	9	
2	Namuna cc wardno-2	Com.based	46	17	29	37%	0	9	31	4	2	
3	Santi cc wardno-3	Com.based	67	32	35	48%	5	0	58	0	4	
4	Laganshil cc wardno-4	Com.based	62	26	36	42%	15	0	33	0	14	
5	Shrejangshil cc wardno-5	Com.based	78	47	31	60%	4	3	42	0	29	
6	Sangam cc wardno-6	Com.based	49	19	30	39%	0	49		0	0	
7	Hariyali cc wardno-7	Com.based	66	33	33	50%	8	28	30	0	0	
8	Ramjanki cc ward no-8	Com.based	84	49	35	58%	1	0	82	0	1	
9	Ekata cc ward no-9	Com.based	48	34	14	71%	0	0	29	17	2	
	Dhankauli	Com.based										
1	Jayambe cc wardno-1	Com.based	33	11	22	33%	11	12	10	0	0	
2	Jankalyan cc wardno-2	Com.based	40	18	22	45%	22	1	12	5	0	
3	Sarshwati CC wardno-3	Com.based	44	18	26	41%	12	0	19	4	0	9
4	Laligurash cc wardno-4	Com.based	42	20	22	48%	10	0	10	20	2	
5	Parabati cc ward no-5	Com.based	26	16	10	62%	5	0	19	0	2	
6	sagarmatha cc, wardno-6	Com.based	46	11	35	24%	1	14	30	1	0	
7	Daulagiri cc wardno-7	Com.based	50	24	26	48%	1	3	45	0	0	1
8	Mahakali cc ward no-8	Com.based	21	14	7	67%	0	0	21	0	0	
9	Sunshine cc wardno-9	Com.based	72	27	45	38%	13	2	57	0	0	

स्रोत: सनसाइन सामाजिक विकास संस्था, चैतरदेही

५.४.४ घरपरिवार विहीन बालबालिकाको अवस्था

५.४.५ अपाङ्गताका आधारमा जनसंख्या

वडा	का' वर्ग रातो			ख' वर्ग निलो			ग' वर्ग पहिलो			घ' वर्ग सेतो			जम्मा
	महिला	पुरुष	जम्मा	महिला	पुरुष	जम्मा	महिला	पुरुष	जम्मा	महिला	पुरुष	जम्मा	
१	४	७	११	९	२५	३४	२०	२३	४३	४	११	१५	२०६
२	४	६	१०	११	२७	३८	६	१२	१८	३	८	११	१५४
३	८	६	१४	१८	१४	३२	११	१७	२८	६	८	१४	१७६

बुद्धभूमी नगरपालिकाको नगर प्रोफाइल (वस्तुगत विवरण)

४	२	३	५	१९	३०	४९	१२	२३	३५	१०	८	१८	२१४
५	२	३	५	१०	१६	२६	१२	८	२०	३	३	६	११४
६	२	४	६	७	९	१६	४	४	८	०	८	८	७६
७	३	२	५	६	१०	१६	२	९	११	१	२	३	७०
८	३	२	५	७	१५	२२	९	१५	२४	७	७	१४	१३०
९	९	१६	२५	२०	२१	४१	२४	३७	६१	१५	१२	२७	३०८
१०	१	३	४	१६	७	२३	६	१६	२२	५	१	६	११०
जम्मा	३८	५२	९०	१२३	१७४	२९७	१०६	१६४	२७०	५४	६८	१२२	१५५८

स्रोत: बुद्धभूमी न.पा. महिला तथा बालबालिका शाखा

५.४.६ जेष्ठ नागरिक तथा एकल महिला

बुद्धभूमी नगरपालिकाको महिला तथा बालबालिका शाखाद्वारा वितरण गरिएका ज्येष्ठ नागरिक परिचय पत्रको विवरण

वडा नं	1	2	3	4	5	6	7	8	9	10	जम्मा
महिला	१००	५९	१०१	८६	११	१	२	३	३०	०	३९३
पुरुष	१३३	६४	१२६	७८	१	१	०	२	४४	०	४४९
जम्मा	२३३	१२३	२२७	१६४	१२	२	२	५	७४	०	८४२

स्रोत: बुद्धभूमी न.पा. महिला तथा बालबालिका शाखा

५.४.७ अल्पसंख्यक सीमान्तकृत वर्गको विवरण

तथ्यांक प्राप्त नभएको ।

५.४.८ वार्षिक कार्यक्रमबाट लक्षित कार्यक्रमतर्फ भएको विनियोजन तथा खर्चको अवस्था

सि.नं.	लक्षित बर्ग	आ.व. २०७५/०७६ को विनियोजित बजेट
१	बालबालिका	१३५३०००।-
२	महिला	२२२००००।-
३	आदिवासी जनजाति	१४५००००।-
४	दलित	९०००००।-
५	अपाङ्गता	५०००००।-
६	जेष्ठ नागरिक	१०१६३००००।-
७	युवा	९०००००।-
८	मधेसी, मुस्लिम	९५००००।-
जम्मा		१०९९०३०००।-

५.५ युवा तथा खेलकूद र मनोरञ्जन

५.५.१ खेलमैदान, पार्क, पिकनिक स्थल तथा मनोरञ्जनस्थल सम्बन्धी विवरण

सि.नं	वडा न	खेल मैदान रहेको स्थान	क्षेत्रफल	खेलाउन सकिने खेलहरु
१	१	भेलाई(टिक्कर)	२ बिगाहा	फुटबल, भलिवल
२	१	वीरपुर(शतिमन्दिर)	१६कठ	क्रिकेट, बेडमिन्टन आदी
३	१	स्कुल पछाडी	३ बिगाहा	
४	१	बसन्तपुर	१.५ बिगाहा	
५	२	वडकरा		फुटवल भलिवल कृकेट
६	२	पुरेना		फुटवल भलिवल कृकेट
७	२	साबाक्ती		फुटवल भलिवल कृकेट
८	२	छोटकिडिह		फुटवल भलिवल कृकेट
९	२	वकडरिया		फुटवल भलिवल कृकेट
१०	३	बु. भु-न.पा. मेर्मी	०-१५-०	फुटवल
११	३	बु. भु- घन्चौरा		फुटवल
१२	३	रनगाई		फुटवल
१३	३	दुविया		
१४	३	टांकु		
१५	४	बुड्ढी	१ विगाहा	भलिवल फुटवल
१६	४	मोर्मा	१ विगाहा	क्रिकेट फुटवल
१७	४	गेलवार	१५ कठ	क्रिकेट फुटवल
१८	४	देवीनगर	२ विगाहा	क्रिकेट फुटवल
१९	४	सितापुर	१५ कठ	क्रिकेट फुटवल
२०	५	चौरी नया बस्ती दक्षिण	०-५-०	क्रिकेट, फुतबल, भलिवल, इत्यादी
२१	६	जन जागृति साबिक महुवा-१	०४-००-००	क्रिकेट
२२	८	हरिहरपुर पश्चिम डिह		भलिवल , क्रिकेट फुटवल, एथलेटिक्स , कबड्डी
२३	९	बुद्धभूमी क्याम्पस		
२४	९	चम्पापुर		
२५	९	तिनघरवा		
२६	९	वरकुलपुर		

स्रोत: वडा कार्यालय

बुद्धभूमी नगरपालिकाको नगर प्रोफाइल (वस्तुगत विवरण)

५.५.२ व्यावसायिक खेलाडीको विवरण

सि.नं.	खेलाडीको नाम, ठेगाना	सम्बन्धीत खेल
१	लिईमिन बेल्बासे	व्याडमिन्टन
२	दत्त प्रसाद जैसी पाण्डे	उसु

५.५.३ वडामा सक्रियरूपमा रहेका बाल संजाल, बाल समूह, आमा समूह, अन्य समूह

सि.नं.	वडा न	बाल संजाल, महिला संजाल, आमा समूह आदीको नाम	स्थान	सुरुवात वर्ष
१	१	प्रगतिशील आमा समूह	भेलाई	
२	१	चेघाटिनीदेवी आमा समुह	चंघाट	
३	१	नमुना आमा समुह	चफेला	
४	१	शिव जर्खती आमा समुह	बिरपुर	
५	२	वडा स्तरीय महिला संजाल	गोरुसिङ्गे	२०७५
६	३	सा.बाल संस्थासंजाल	रनगाई	२०६८
७	३	बाल क्लब	६ वटै टोलमा	२०६८
८	३	आमा समुह	६ वटै टोलमा	
९	४	शिव शक्ति आमा समुह		
१०	४	श्री जनचेतना आमा समुह		
११	४	कल्पना आमा समुह		
१२	४	सौगत आमा समुह		
१३	४	दुर्गा आमा समुह		
१४	४	शान्ती आमा समुह		
१५	४	नमुना आमा समुह		
१६	४	जनसेवा आमा समुह		
१७	४	गौतम आमा समुह		
१८	४	प्रगतिशील आमा समुह		
१९	४	शुभसान्ती आमा समुह		
२०	४	आरति आमा समुह		
२१	४	लक्ष्मी आमा समुह		
२२	४	शान्ती आमा समुह		
२३	४	जनसेवा आमा समुह		
२४	४	लाली गुरास आमा समुह		
२५	४	भृकुटी आमा समुह		
२६	४	भत्ती आमा समुह		
२७	५	सा. राजपुर गा.वि.सा. वडा न. १ देखि ९ सम्म सम्पूर्णमा वाल क्लब गठन	बुद्धभूमि न.पा.-५ सा. राजपुर	

बुद्धभूमी नगरपालिकाको नगर प्रोफाइल (वस्तुगत विवरण)

२८	५	सा. राजपुर गा.वि.सा. वडा न. १ देखि ९ सम्म सम्पूर्णमा आमा समुह		
२९	६	बाल संजाल.	महुवा	२०७५
३०	६	महिला संजाल	महुवा	२०६९
३१	७	आमा समुह	सबै टोल	
३२	७	बाल संजाल		
३३	८	प्रगति आमा समुह	हरिहरपुर १ (साविक)	
३४	८	जानजकी आमा समुह	हरिहरपुर २ (साविक)	
३५	८	सरस्वती आमा समुह	हरिहरपुर ३ (साविक)	
३६	८	लक्ष्मी आमा समुह	हरिहरपुर ४ (साविक)	
३७	८	जनजाती आमा समुह	हरिहरपुर ५ (साविक)	
३८	८	दुर्गा आमा समुह	हरिहरपुर ६ (साविक)	
३९	८	सगरमाथा आमा समुह	हरिहरपुर ७ (साविक)	
४०	८	स्वासथ आमा समुह	हरिहरपुर ७ (साविक)	
४१	८	लाली गुराँस आमा समुह	हरिहरपुर ८ (साविक)	
४२	८	शान्ती आमा समुह	हरिहरपुर ९ (साविक)	
४३	९	चम्पापुर आमा समुह	चम्पापुर ९	२०६५
४४	९	तिनघरवा आमा समुह	तिनघरवा	२०६८
४५	९	जीवन आमा समुह	वरकुलपुर	२०६८
४६	९	यशोधरा आमा समुह	गढबा	२०६८
४७	९	चौतारी आमा समुह	धमौली	
४८	९	प्रगती आमा समुह	डुमरा	
४९	९	स्वास्थ्य सुधार आमा समुह	डुमरा	
५०	९	सिर्जना महिला समुह	डुमरा	
५१	९	लालि गुराँस आमा समुह	चमसठ	
५२	९	दिप ज्योती आमा समुह	ईमिलिया	
५३	९	सगरमाथा आमा समुह	ईमिलिया	
५४	९	गरिबी निवारण आमा समुह	ईमिलिया	
५५	९	महिला समुह	ईमिलिया	
५६	९	महिला स्वास्थ्य समुह	ईमिलिया	
५७	९	सगरमाथा आमा समुह डुमरा	डुमरा	
५८	१०	धनकौलि वाल संजाल	धनकौलि	२०६९
५९	१०	युवाशक्ति युवा क्लव	धनकौलि	२०६९

स्रोत: वडा कार्यालयबाट



५.६ कला, भाषा तथा संस्कृति

५.६.१ धार्मिक तथा ऐतिहासिक स्थल

सि.नं.	वडा न	महत्वपूर्ण स्थान/स्थलहरू	यिनका महत्वहरू
१	१	तारकेश्वर धाम(पत्थरकोट)	पुरानो महत्वपूर्ण ऐतिहासिक धार्मिक स्थल
२	१	गदीमाई दुर्गादेवी मन्दिर(पत्थरकोट)	
३	१	शिवालय मन्दिर(पत्थरकोट)	
४	१	शसि मन्दिर बीरपुर	यास क्षेत्र अन्तर्गत अन्यत्र ठाउँमा नभएको मन्दिर
५	१	शिवालय मन्दिर(बिरपुर)	शिवरात्रीमा विशेष पुजा आर्जा
६	१	दुर्गा मन्दिर(बिरपुर)	सराय निकाल्ने प्रसिद्ध ठाउ
७	१	सुपादेउराली मन्दिर(बिरपुर)	
८	१	कृष्ण मन्दिर(टिक्कर) नरसिंह मन्दिर	बैदिक सनातन धर्म तिष्ठस
९	१	दुर्गा मन्दिर(भेलाई)	
१०	१	चेघटिनी देवी मन्दिर (चंघाट)	बारा मैजाको पुरानो महत्वपूर्ण ऐतिहासिक धार्मिक स्थल
११	२	शिवालय मन्दिर	
१२	२	दुर्गा मन्दिर	
१३	२	भिम सेन मन्दिर	
१४	२	पाशुपति मन्दिर	
१५	२	सुपादेउराली मन्दिर	
१६	२	थारु दिउहार	
१७	३	टाकुली माई मन्दिर	धार्मिक महत्व
१८	३	सुपादेउराली मन्दिर	धार्मिक महत्व
१९	४	झडुलामाई मन्दिर	धार्मिक ऐतिहासिक पुरातत्विक
२०	४	कोटाइ मन्दिर	
२१	४	हनुमान मन्दिर	
२२	४	तौलेश्वर शिव मन्दिर	
२३	४	शिवालय मन्दिर बुड्ढी	
२४	४	सिद्धेश्वर शिव मन्दिर	
२५	५	पर्कहेता मस्जित	सा.राजपुर गा.वि.स. हाल बुद्धभूमि न.पा-५ ने.वडा सबै भन्दा पुरानो मस्जित
२६	५	सईनाथ मन्दिर	सा-राजपुर गा.वि.स. हाल बुद्धभूमि न.पा-५ ने.वडा सबै भन्दा पुरानो मन्दिर
२७	५	गोलाघट (मगुरघाट) शिवमन्दिर	पुरानो मन्दिर

बुद्धभूमी नगरपालिकाको नगर प्रोफाइल (वस्तुगत विवरण)

२८	६	समय मार्ह कोट	प्रचीन काल देखी पुजा पाठ हुदै गरे भने को मनाकमला पुरा हुन्छ भनी विश्वास रहेको
२९	६	शिव मन्दिर महुवा	शिव जी पुजा पाठ हुने गरेको र मनो कमना पुरा हुने भनि विश्वास रहेको छ।
३०	६	मंलग वावा थान	मंलग बाबा को थान मा मिस्लीम हरु ले पुजा पाठ गर्ने वलन रहेको मनोकमना पुरा हेने छ भनि आशा का साथ यस स्थल मा आउने गर्दछन
३१	७	महदेवा घाट मन्दिर	
३२	७	सममस्थान मन्दिर (डेखा)	
३३	९	बैकुन्ठ धाम	मलामीहरुलाई बस्ने व्यवस्था
३४	९	महादेव घाट	दर्शन गर्न आउने ले मन्दिरमा पुजा गर्ने
३५	१०	वाडगंगा को नदि को तटपट राम जानकि मन्दिर मलवा	२००५ साल देखि २ जना आफ्नो नम्बरि जग्गा दिएको त्यस जग्गा हनुमान मन्दिर र जानकि मन्दिर १४ विगहा जग्गा दान
३६	१०	बडिलवा समय माइ	आप का रुख बहुत ठुलो अजिव किसिमको रुख नेपालमा त्यस्तो नभेटिएको
३७	१०	समय माइ र डिहवार बाबा बैकुन्ठपुर	समय माइ र डिहवार बाबा को दर्शन र पश्चात सफलता पाउने
३८	१०	बनबाबा को आश्राम चेतारादेहि	यात्रा र सन्त महात्मा दिन दिने तपस्या गरेको छन

स्रोत: वडा कार्यालयबाट

५.६.२ स्थानीय चाडपर्व जात्रा र मेला

सि.नं.	चाडपर्वको नाम	तिथी, मिति	मेला, जात्रा	मनाउने जातजाती
१	आमाको मुख हेर्ने दिन	वैशाख कृष्ण औसी		सबै हिन्दु
२	बुद्ध जयन्ती	बैशाख शुक्ल पूर्णिमा		बुद्ध तथा अन्य धर्मालम्बी
३	साउने सक्रान्ती	साउन १ गते		सबै जातजाती
४	बोलबम	साउनको सबै आईतवार	लक्ष्मणघाट मेला	सबै हिन्दु
५	नाग पन्चमी	श्रावण सुक्ल पन्चमी		सबै जातजाती
७	बकर ईद (ईद उल जोहा)			सबै मुस्लीम
८	जनै पूर्णिमा	श्रावण शुक्ल पूर्णिमा		सबै हिन्दु
९	गाईजात्रा	भदौ कृष्ण प्रतिपदा	गाईजात्रा मेला गोरुसिंगे	नेवार समुदाय
१०	हरितालिका तिज	भदौ शुक्ल तृतीया	तीज मेला	सबै हिन्दु

बुद्धभूमी नगरपालिकाको नगर प्रोफाइल (वस्तुगत विवरण)

११	बड्की आईतबार	तीजको पंचमी पछि आउने आईतवार		थारु समुदाय
१२	जितिया पर्व	असोज कृष्ण अस्टमी		
१३	फुलपाती	असोज शुक्ल सप्तमी	मठमन्दिरहरुमा जमरा राख्ने र फुलपाती भित्राउने	सबै हिन्दु
१४	दशै	असोज शुक्ल अस्टमी देखि पूर्णिमा	दशैं टिका जमरा र सरायँ जात्रा, मेला	सबै हिन्दु
१४	तिहार	कार्तिक कृष्ण औंसी देखि कार्तिक शुक्ल द्वितीया	लक्ष्मी पुजा, देउसी भैलो, भाई टिका	सबै हिन्दु
१५	छठ	कार्तिक शुक्ल षष्ठी	छठी माताको पुजागर्दै उदाउँदो र अस्ताउँदो सुर्यलाई अर्ग	हिन्दु, मधेशी समुदाय र केही पहाडी समुदाय
१६	मोहरम			मुस्लीम तथा हिन्दु
१७	हरिवोधिनी एकादशी	कार्तिक शुक्ल एकादशी	तुलसी विवाह र मेला	हिन्दु
१८	पूर्णिमा	कार्तिक शुक्ल पूर्णिमा	रामघाट मेला	हिन्दु
१९	क्रिसमसडे	पुष कृष्ण तृतीया	विभिन्न	ईसाई धर्मात्मबी
२०	तमु ल्होसार	पुष कृष्ण नवमी		मगर तथा गुरुङ समुदाय
२१	तोल ल्होसार	पुष कृष्ण औंसी		मगर तथा गुरुङ समुदाय
२२	माघे सक्रान्ती	माघ १	थारूहरुको नयाँ बर्ष / घ्यू चाकु खानेदिन विभिन्न स्थानहरुमा मेला लाग्ने	सबै हिन्दु
२३	सोनाम ल्होसार	माघ शुक्ल प्रतिपदा		मगर तथा गुरुङ समुदाय
२४	महा शिवरात्री	फाल्गुण कृष्ण त्रयोदशी	शिवरात्री मेला	सबै हिन्दु
२५	फागु पूर्णिमा	फाल्गुण शुक्ल पूर्णिमा		सबै हिन्दु
२६	नयाँ बर्ष	बैशाख १ गते		सबै जातजाती
२७	अखरतिथिया		खेतिको शुरुवात गर्ने दिन	थारु समुदाय

स्रोत: वडा कार्यालयबाट

५.६.३ विशेष शिक्षा तर्फ स्रोत कक्षामा अध्ययनरत छात्र/छात्राको विवरण:

छात्रा: ३ जना

छात्र : ७ जना

५.७ शान्ति तथा सुरक्षाको अवस्था (सुरक्षा इकाईहरू)

क्र.सं.	विवरण	स्थान
१	नेपाली सेना (शिवदलगण)	गोरुसिंगे
२	जिल्ला ट्राफिक कार्यालय	गोरुसिंगे
३	ईलाका प्रहरी कार्यालय	गोरुसिंगे
४	प्रहरी चौकी	पत्थरकोट
५	सशस्त्र प्रहरी क्याम्प	राजपुर

परिच्छेद ६:

वन तथा वातावरणीय स्थिति

६.१ वन क्षेत्रको अवस्था

६.१.१ वन क्षेत्र र प्रकार सम्बन्धी विवरण

बुद्धभूमी नगरपालिका भित्र रहेका बनहरू

क्र.सं.	विवरण	वडा										जम्मा
		1	2	3	4	5	6	7	8	9	10	
१	सामुदायिक बन	१५	४	९	२	२	०	१	८	१२	३	५६
२	कबुलियती बन										२	२
३	धार्मिक बन	१							१			२
४	सरकारी संरक्षित बन		१							१	१	३
५	अन्य											०
जम्मा												६३

स्रोत: जिल्ला वन कार्यालय कपिलवस्तु आ.व.०७४।७५ को बार्षिक प्रगति प्रतिवेदन

६.१.२ वन व्यवस्थापन सम्बन्धी विवरण (सरकारद्वारा व्यवस्थित, सामुदायिक, कबुलियती, धार्मिक र निजी वन)

सामुदायिक बनहरूको विवरण:-

स्रोत: जिल्ला वन कार्यालय कपिलवस्तु आ.व.०७४।७५ को बार्षिक प्रगति प्रतिवेदन

वैज्ञानीक वन व्यवस्थापन कार्ययोजना कार्यान्वयन भएका सामुदायिक वनहरू:-

क्र.सं.	उपभोक्ता समूहको नाम	वडा नं.	साबिक गाविस-वडा	बनको क्षेत्रफल
१	वसन्तपुर सा.व.	१	महेन्द्रकोट-२	६५
२	जुरपानी सा.व.	१	महेन्द्रकोट ५	७३
३	विरपुर जनकल्याण सा.व.	१	महेन्द्रकोट-६	१९५
४	कुन्द्रा सा.व.	१	महेन्द्रकोट-५	१५१
५	राजकुन् सा.व.	१	महेन्द्रकोट-६	१९१
६	हरी ऊँ सा.व.	१	महेन्द्रकोट	१२९
७	रामलक्ष्मण सा.व.	३	दुविया-८	१९४
८	जनजागृती सा.व.	३	दुविया-६,७	१९६
९	गौरीशंकर सा.व.	९	वरकुलपुर-६	१३९

बुद्धभूमी नगरपालिकाको नगर प्रोफाइल (वस्तुगत विवरण)

१०	आदर्श सा.व.	९	वरकुलपुर-८	१८
११	यशोधरा सा.व.	९	वरकुलपुर-३	९५
१२	शान्ती सा.व.	१०	धनकौली- ७,८,९	१५७
<b>कूल जम्मा</b>				<b>१६०३</b>

स्रोत: जिल्ला वन कार्यालय कपिलवस्तु आ.व.०७४।७५ को बार्षिक प्रगति प्रतिवेदन

निजिवनको रूपमा दर्ता भएका वनहरु

क्र.सं.	निजि वनधनीको नाम	वडा नं.	दर्ताहुँदाको ठेगाना	लगाईएको प्रजाती	कैफियत
१	नारायण प्रसाद बन्जाडे	१	बुद्धबाटीका १५	सागवन	
२	बिष्णुप्रसाद आचार्य	२	बुद्धबाटीका -४	सागवन	
३	जगदिश नाउ	५	भृकुटी न.पा.	टिक, सिसौ, सिमल, आंप	जिल्लामा तेस्रो पुरस्कार प्राप्त
४	उमिरुल्लाह मुसलमान	५	बुद्धभूमी५-	टिक, बकैनो, सिसौ	
५	गुलसन मुसलमान	५	बुद्धभूमी५-	टिक, बकैनो, सिसौ	
६	जोखु प्रसाद गुप्ता	५	बुद्धभूमी५-	सागवन, सिसौ	
७	पटेल कुमार केवट	८	हरिहरपुर	सागवन, सिसौ	
८	निर्मल अधिकारी	९	बरकुलपुर२-	टिक	

६.१.३ वृक्षारोपणका लागि खाली स्थान सम्बन्धी विवरण

क्र.सं.	वडा न	जग्गा रहेको स्थान	क्षेत्रफल (बर्ग कि.मी.)	स्वामित्त
१	४	देउरी तालको दक्षिण	१-१९-०	समुदाय
२	४	चौराहा	१-१९-०	समुदाय
३	४	गेल्वार	०-०-५	समुदाय
४	४	दिउरी गाउँको पुर्व	०-२-०	समुदाय
५	४	मोर्मा	०-०-७	समुदाय
६	४	बुड्ढी	०-२-०	समुदाय
७	५	चौरी थारु गांऊ भित्र रहेको ताल क्षेत्र	०-८-० अन्दाजी	वडा कार्यालय
८	५	हर्नहवा तालले चर्चेको क्षेत्र	०-५-० अन्दाजी	वडा कार्यालय
९	६	रेहार	२० विगाहा आठ नम्बरी ऐमानी	
१०	९	बुद्धभूमी वडा न ९ चौवन्नपुर, तिनघरवा, सादवास		

६.१.४ वनजन्य उत्पादन विवरण

तथ्याकं प्राप्त नभएको ।

६.१.५ जडिबुटीको उत्पादन, संकलन तथा निकासी सम्बन्धी विवरण  
बेल, आमला, हर्रो, बर्रो, आदि

६.१.६ नगरपालिका क्षेत्रबाट निकासी हुने उत्पादित बस्तु तथा वन पैदावरको विवरण

सि.नं	वडा न	निकासीको किसिम	ईकाई	परिमाण (अनुमानित)	निकासि भई जाने स्थान (जिल्ला भित्र/जिल्ला बाहिर)
१	१	खोलानालाबाट नदीजन्य पदार्थ र सा.व.चाटकाठ			क.व. सहित वाहिरी अन्य जिल्ला
२	२	वालुवा प्रशोधन			
३	२	कवाड			
४	५	खाद्यान्न चामल, गहुं	१००० कु.	२००० कु.	जिल्ला भित्र, जिल्ला बाहिर
५	५	तरकारी सागसब्जी	१००० कु.	१००० कु.	जिल्ला भित्र
६	५	काठ दाउरा	१६३ क.		जिल्ला भित्र, जिल्ला बाहिर
७	१०	तरकारि	कि.ग्रा/महिना	१०००	नेपाल अधिराज्य भरि
८	१०	धान गहु	कि. ग्रा/ साल	२० मे ह न	न.पा. जिल्ला सहित बहिरा जिल्ला

६.२ जलस्रोत तथा जलाधर क्षेत्र

६.२.१ प्रमुख जलाधार र उपजलाधारको अवस्था  
तथ्यांक प्राप्त नभएको ।

६.२.२ पानीको मुहान सम्बन्धी विवरण

बुद्धभूमी नगरपालिकाको सबै भाग समथर भएको र तराई क्षेत्रमा पर्ने भएकोले यसक्षेत्रमा मुहानहरू नभएको ।

६.२.३ नदी तथा खोला सम्बन्धी विवरण

सि.नं.	खोलाको नाम तथा विवरण
१	कुन्द्रा खोला
२	गुडरुङ्ग खोला : पत्थरकोट नाका, विरपुर नाका, चघांट नाका, दुविया नाका, इमलिया पुल देखी दक्षिण हरदासीडघाट
३	घोगवा खोला
४	अगिया खोला : बरकुलपुर नाका
५	कुचिया खोला
६	झिगवा खोला
७	बाणगंगा खोला : तिलौरीघाट, रामघाट, विजौरीघाट, खारखानी नाका

६.२.४ जलस्रोत र उपयोगको स्थिति विवरण

क्र.सं.	सिंचाई आयोजना हरु	सिंचित क्षेत्रफल (हेक्टर)	प्रतिशत
१	महेन्द्रकोट सिंचाई प्रणाली	४००	
२	जयनगर सिंचाई प्रणाली	१००	
३	दुमुनीया सिंचाई प्रणाली	१००	
४	पश्चिमाञ्चल ठूलो सिंचाई योजना बुड्ढी	३२	
५	दुविया पण्ड सिंचाई योजना	५२	
६	कोन्द्रेखोला सिंचाई योजना	२५०	

स्रोत: वार्षिक कृषि विकास कार्यक्रम तथा तथ्यांक पुस्तिका एक झलक-२०७२/७३ जि.कृ.वि.का. कपिलवस्तु

६.२.५ संरक्षित पानीमुहान, जमिन र भौतिक संरचना विवरण

बुद्धभूमी नगरपालिका समथर जमिन र तराई मधेश क्षेत्रमा पर्ने भएकोले पानीका मुहानहरू नरहेको र जमिन मुनीको पानी प्रयोग गर्ने गरिएको ।

६.३ जैविक विविधता र वातावरणीय सेवा

६.३.१ वासस्थानका आधारमा महत्वपूर्ण जनावर तथा चराचुरुङ्गीको विवरण

यस बुद्धभूमी नगरपालिकाको क्षेत्रभित्र रहेका बनजंगलहरूमा पाईने पशुपंक्षी तथा बन्यजन्तुहरू

- जनावर: निलगाई, बार्हसिंगे, बंधेल, चितुवा, हरिण, बांदर
- पंक्षी: बनकुखुरा, परेवा, ढुकुर, मयुर, जुरेला, फिस्टा
- जीवजन्तु: सर्प, भ्यागुता, छेपारो, माउसुली, चिप्कली, लोख्रके, अजिंगर

६.३.२ महत्वपूर्ण वनस्पति विवरण

आमला, हर्रो, बर्रो, बेल, जमुन, श्रीखण्ड आदि ।

६.३.३ राष्ट्रिय निकुञ्ज, आरक्ष, मध्यवर्ती तथा संरक्षित क्षेत्र

नभएको ।

६.३.४ आपतकालिन यातायात साधन सम्बन्धी विवरण

सि.नं.	विवरण	संख्या	कैफियत	सम्पर्क नं.
१	दमकल	-	क.व.न.पा.बाट समन्वय गर्ने गरेको	
२	एम्बुलेन्स	-	१ न.पा. / १ राजपुर स्वास्थ्य चौकी	9867783514
३	शव वाहन	-		
४	नगर प्रहरी भ्यान	-		



६.३.५ प्रकृति प्रकोप तथा विपद बाट भएको क्षति सम्बन्धी विवरण (आ.व. २०७४/७५):

सि.नं	वडा न	प्रकृति प्रकोपको प्रकार	स्थान	क्षेत्री भएको घर, गोठ संख्या	मानवीय क्षेत्रीको विवरण	पशु, पक्षिको क्षेत्रीको विवरण	अन्य सम्पतीको क्षेत्रीको विवरण
१	१	गुदुरुड खोला बाढी	पत्थरकोट	-	-	-	जमिन कटान सा.व.को.
२	१	हावाहुरी ले रुख ढाली क्षति गरेको				पशु, पक्षिको	
३	१	कोन्ड्रे खोला बाढी					जमिन कटान सा.व.को.
४	१	नदी कटान	महुवा३,९,४,५	बढी बाट १० घर			-
५	२	रुख ढलेर घरमा परेको	पुरेना	घर-१	नभएको	नभएको	घरको क्षति भएको
६	१०	आगलागि		३ घर			मोटर साइकल कपडालत्ता
७	७	आगलागि	सेजुनिया	४ घर			

६.३.६ विपद व्यवस्थापन पूर्व तयारी सम्बन्धी विवरण:

१. विपद् जोखिम न्यूनिकरण तथा व्यवस्थापन ऐन-२०७५ पारित भै लागु भएको ।
२. विपद् व्यवस्थापन कोष व्यवस्थापन कार्यविधि स्वीकृत भै लागु भएको ।
३. विपद् व्यवस्थापन कार्ययोजना तयारीको प्रकृत्यामा रहेको ।
४. विपद् पूर्व तयारी, खोज तथा उद्धार राहत सामाग्रीको पूर्व भन्डारणको व्यवस्थाको प्रकृत्यामा रहेको ।

## परिच्छेद ७:

### भौतिक विकासको अवस्था

#### ७.१ यातायात पूर्वाधार

##### ७.१.१ सडक संजालको विद्यमान अवस्था

सि.न.	वडा	सडकको नाम (देखि)	सम्म)	कच्ची/पक्की /ग्राभेल	दुरी कि.मी.	बाटोले समेट्ने बस्ती समुदाय र जोडीने स्थानीय तह/जिल्ला	पथ को नं
१	१	टिक्कर	बुडडी सडकी	पक्की	११कि.मि.	टिक्कर भेलाई कफसी वडा कार्यालय संगै सटेको सडक	
१	२	गोरुसिङ्गे	वकडरिया	ग्रावेल	३ कि.मि.		
२	२	गोरुसिङ्गे	पुरेना	ग्रावेल पक्की	३ कि.मि.		
३	२	गोरुसिङ्गे	वडहरा	ग्रावेल पक्की	३ कि.मि.		
१	३	रनगाई	बोक्रपुर	ग्राभेल	४ कि. मि	वडा कार्यालय	
२	३	रनगाई	टाकु	ग्राभेल	३ कि. मि	वडा कार्यालय	
३	३	रनगाई	दुविया	ग्राभेल	३ कि. मि	वडा कार्यालय	
४	३	रनगाई	धनचौरा	ग्राभेल	५कि. मि	वडा कार्यालय	
५	३	रनगाई	मोर्मी	ग्राभेल	७ कि. मि	वडा कार्यालय	
१	४	वडा कार्यालय	गेल्वार	ग्रेवेल, पक्की	३ कि.मी	डावरा गेल्वर बु.भु.न.पा	
२	४	वडा कार्यालय	प्रतापुर	पक्की	३/२ कि.मी	प्रतापुर	
३	४	वडा कार्यालय	मोर्मा	पक्की, ग्रेवेल	४ कि.मी	प्रतापुर, मोर्मा	
४	४	वडा कार्यालय	जोतपुर	पक्की, ग्रेवेल	३ कि.मी	देविनगर, चौराहा करनैलिया सितापुर	
५	४	वडा कार्यालय	किलैली	पक्की, ग्रेवेल	३ कि.मी	देविनगर चौराहा करनैलिया डिलैली	
६	४	वडा कार्यालय	बुड्डी	पक्की, ग्रेवेल	३ कि.मी	देविनगर चौराहा बुड्डी	
१	६	हरडासडिहवा	महुवा	ग्राभेल	४ कि.मी	कस्मीपुर लकमनपुर, महुवा	
१	७	संगनडिहवा-तकियवा- मानपुर		ग्राभेल/पक्की	३ कि.मी	संगनडिहवा तकियवा	
२	७	बाबुडिहवा-तकियवा- मानपुर		ग्राभेल/	३ कि.मी		

बुद्धभूमी नगरपालिकाको नगर प्रोफाइल (वस्तुगत विवरण)

१	८	डुमरा-हरौया सडको पचिगण चोक	वडा कार्यालय	ग्रीभल	१ कि.मी	पचिगवा, निमाडाँडा
१	९	वडा कार्यालय	वरकुलीपुर	कच्ची		अर्घाखाँची सिंतंगंगा न.पा
१	१०	वडादेखि	चेतरादेहि सडक	ग्राभेल	५ कि.मि	पिपरहवा हरहरवा, धर्मपुर मगवानपुर, चेतारादेहि जनकपुर
२	१०	वडादेखि	विजगौरि	पक्कि र कच्चि	२ कि.मि	
३	१०	वडादेखि	हरदसडिहवा	पक्कि	५ कि.मि	मलवा विजगौरि हरदसडिहवा

७.१.२ निर्माणाधीन नगर वा नगरस्तरीय सडकहरू (आ.व. २०७६/०७७) का योजना तथा कार्यक्रम

सि.नं.	योजनाको नाम	वडा नं.
<b>नगरस्तरीय बहुबर्षिय ठूला पूर्वाधार तर्फका सडक</b>		
१	भृकुटी चोक राजपुर देखि प्रेमनगर चोक, कठनिहवा हुँदै लोहरौला, चेतरेहेही सडक -सडक स्तरउन्नती ग्राभेल साथै पक्की पुल निर्माण	५ र १०
२	हरदासडी गाउँको उत्तरचोक देखि बदलपुरा, लक्ष्मीपुर, महुवा, पंडीतपुर, समेरहना, राजपुर सितापुर सडक - सडक स्तरउन्नती ग्रावेलको (राजपुर - सीतापुर खण्डमा निर्माण गर्ने)	१०, ६, ५ र ४
३	चेतरादेही - धनकौली - महुवा - नयाँनगर - दरखसवा - चरिगावा - पचिगवा हरिहरपुर पश्चिम हुँदै लोकमार्ग सडक-सडक स्तरउन्नती तथा कालोपत्रे निर्माण	१०, ६ र ८
४	तकिहवा, मानपुर, सेखुनियाताल, विसनपुर हुँदै डेरवा सिमाना सम्म -सडक स्तरउन्नती तथा कालोपत्रे निर्माण	७
५	परशुरामपुर, धनकौली, हरिहरपुर पश्चिम पूर्वडीह हुँदै खैरहनिया महाराजगंज सडक--सडक स्तरउन्नती तथा कालोपत्रे निर्माण	८
६	सुर्यपुरा, अमहवा, डुमरी, भरिया, इमिलिया प्रतिकालय--सडक स्तरउन्नती तथा कालोपत्रे निर्माण	८ र ९
<b>नगरस्तरीय मझौला पूर्वाधार तर्फका सडक</b>		
१	सडक कालोपत्रे अधुरो (कपासी कदमचोकदेखि सन्धिखर्च सडक सम्म)	१
२	अधुरो भवन निर्माण पत्थरकोट	१
३	अधुरो बसपार्क गोरूसिर्गे (भौतिक पूर्वाधार निर्माण)	२
४	अधुरो सडक कालोपत्रे /नाली निर्माण (बडहरा थारु गाउँ भित्र)	२
५	अधुरो सडक कालोपत्रे नाली निर्माण (बडहरा लोकमार्ग प्रतिकालयदेखि क्याम्पस भवन जाने सडक)	२
६	भडगाघाट माया थापाको घरदेखि रामबहादुर सुनारको घर सम्म सडक स्तरउन्नति र कालो पत्रे	१
७	बुढी गाउँ भित्र सडक पि.सि.सि	४
८	सडक कालोपत्रे अधुरो (भैरमपुर, किलौली, मिलनचोक)	४
९	सडक कालोपत्र अधुरो (वडा नं. ५ वडा कार्यालय जाने सडक)	५
१०	सडक स्तरउन्नती अधुरो (विसनपुर, सेखुनिया मा.वि. हुँदै पियुसनगर बेलनदी पुल)	७
११	हरिहरपुर पश्चिम गाउँ वडा कार्यालय हुँदै पचिगावा अधुरो सडक स्तरउन्नति तथा कालोपत्रे	८

बुद्धभूमी नगरपालिकाको नगर प्रोफाइल (वस्तुगत विवरण)

नगरस्तरीय साना पूर्वाधार योजना तर्फका		
१	अधुरो सडक कालोपत्रे (भेलाई सैनिक चोकदेखि टिक्कर बुड्डी सडक सम्म)	१
२	भेलाई थारूगाउँको भित्र सडकहरू पि.सी.सी. वा ब्लक	१
३	टिक्करको फिल्डदेखि रामप्रसादको घर सम्म जाने सडक पि.सि.सि.	१
४	अधुरो भवन निर्माण(गौतम बुद्ध क्याम्पस)	२
५	बकडरिया थारू गाउँभित्रका सडक पि.सि.सि.	२
६	इलाका प्रहरी कार्यालय गोरूसिंगे व्यारेक हल निर्माण	२
७	गोरूसिंगे थारू गाउँदेखि पुरानो गा.वि.स भवन हुँदै पुर्व जाने सडक स्तरोन्नति	२
८	अधुरो बुद्ध वन वाटिका	२
९	अधुरो नाली निर्माण(भुतहिया गाउँ )	३
१०	अधुरो घन्चौरा थारू गाउँ भित्र सडक पि.सि.सि वा ब्लक	३
११	बोक्तपुर थारू गाउँभित्र सडक पि.सि.सि. वा ब्लक	३
१२	टाँकु थारू गाउँ सडक पि.सि.सि.	३
१३	दुविया दुर्गामन्दिरदेखि पूर्व जाने सडक स्तरोन्नति	३
१४	मोर्मी गाउँ सडक पि.सि.सि.	३
१५	हनुमानचोक अधुरो गेट	४
१६	सीएलसी बुड्डी(अधुरो भवन निर्माण)	४
१७	कुमालटोल गाउँ पि.सि.सि. वा ब्लक	४
१८	करनौलिया रूद्र बन्जाडेको घरदेखि दक्षिण जाने सडक पि.सि.सि.	४
१९	मोर्मा विद्यालय अधुरो वाउण्डरी/ विद्यालय व्यवस्थापन	४
२०	जोतपुर चोकदेखि पूर्वटोल जाने सडक पि.सि.सि.	४
२१	अधुरो सडक पी.सी.सी. वा ब्लक (गिदहवा गाउँ भित्र)	५
२२	अधुरो सडक पी.सी.सी. वा ब्लक (पक्रेहटी गाउँ दलित बस्ती)	५
२३	सि एल सी राजपुर	५
२४	अधुरो पक्रेहटा गाउँको सडक पि.सि.सि.	५
२५	अधुरो सडक स्तरउन्नती(बदलपुर, पुर्वडीह लक्ष्मणपुर हुँदै मुलसडक)	६
२६	बदलपुरा पूर्वटोल सडक पि.सि.सि.	६
२७	महुवा विद्यालय अधुरो वाउण्डरी	६
२८	सडक पी.सी.सी. अधुरो(मानपुर गाउँ भित्रको सडक)	७
२९	वनरडिहवा देखि नंगाडिहवा सम्म सडक स्तरोन्नति	७
३०	चम्पापुर विद्यालय अधुरो वाउण्डरी	९
३१	सडक स्तरउन्नती (लोकमार्गदेखि बरकुलपुर गाउँ सम्म)	९
३२	अधुरो सडक पी.सी.सी.(वकुलीपुर गाउँ भित्र)	९
३३	अधुरो सडक कालोपत्रे (चम्पापुर गाउ उत्तरटोल)	९
३४	अधुरो सडक पी.सी.सी.(फत्तेपुर गाउँ भित्र)	९

बुद्धभूमी नगरपालिकाको नगर प्रोफाइल (वस्तुगत विवरण)

३५	अधुरो तीनघेरवा गाउँ सडक पि.सि.सि	९
३६	असनहरा विद्यालयदेखि चमरसठ गाउँ जाने सडक स्तरोन्नति	९
३७	बकुलीपुर सामुदायिक भवन	९
३८	डुमरा गाउँको अधुरो पि.सि.सि.	९
३९	मदरसा बहिरूलुले देखि धनकौली गाउँ सडक स्तरोन्नति	१०
४०	सडक पी.सी.सी.(झलवा गाउँ)	१०
४१	अधुरो सडक पी.सी.सी. वा ब्लक (मलवा गाउँको भित्री सडक)	१०
४२	विजगौरी गाउँ भित्रको मुल सडक पि.सि.सि.	१०
४३	सडक पि सि सि देउपुरा अधुरो	१०
४४	सडक पि सि सि वा ब्लक चेतारादेही गाउँ दक्षिण भित्री सडक	१०
४५	सडक पि सि सि वा ब्लक मलवा दक्षिण चमरटोल	१०
४६	विजगौरी विद्यालय वाण्डरी वाल	१०
४७	ह्यूमपाइप खरिद	न.पा.
४८	गैमाता संरक्षण/ सम्बर्द्धन	९
४९	कवार्डहल निर्माण	न.पा.
५०	भैरमपुरचोकदेखि सितापुर चोक सम्म नाली निर्माण	४
५१	वि.पी. स्मृति भवन क.व.	क.व.
५२	न.पा. कार्यालय फुल विरूवा सजावट	न.पा.

७.१.३ सवारी सुबिधा र रुट

तथ्यांक प्राप्त नभएको ।

७.१.४ नगर क्षेत्रभित्र चल्ने सवारी साधन

बस, ट्रक, जिप, बाइक, टिप्पर, अटो, रिक्सा, साइकल आदि ।

७.१.५ झोलुंगे पुल तथा पुलपुलेसा

सि.नं	वडा नं.	झोलुङ्गे पुल रहेको स्थान	पहुँच सुबिधा	कूल लम्वाई	निर्माण बर्ष	निर्माण गर्ने निकाय	झोलुङ्गे पुल आवश्यक भएको स्थानहरु
१	१	कुन्द्रा खोला	टिक्कर				
२	३	गुडरूड खोलामा	बिचडिहवा देखि १ नं.वडा जोडने				वडानं.३ र १ जोड्ने
३	३	बु.भु.न. पा -३ रनगाई	वडा नं ३ देखि रनगाई सम्म				
४	३	बु.भु.न. पा - बोक्टापुर	वडा नं ३ रनगाई ९		२०७४		

बुद्धभूमी नगरपालिकाको नगर प्रोफाइल (वस्तुगत विवरण)

५	४	कुमालटोल	वडा नं. ४				
६	६	वार्ड नं. ६ र वार्ड नं. ८को बीच मा गुडगुडुवा खोला मा (दरखसवा र नयानगर को बिच)	महुवा				
७	६		ईमिलिया		२०७०		वैरिहावा बाट तथा श्री गंगा को नजीक खोला मा झोलुङ्गे पुलको आवश्यकता छ ।
८	७	महदेवा घाट		९६ मिटर	७४	जि.वि.स	छैन
९	८	दरखसवा	हरिहरपुर देखि महुवा सम्म	१६० मि		जि.वि.स	प्रशुरामपुर र वनरडिहवा जोड्ने वेल नदीमा झोलुङ्गे पुल आवश्यक
१०	९	बुद्धभूमी ९ धमैली जतोती घाट	वाड न ९ देखी वाड न ३ सम्म हुदै अर्घाखाँची सितगंगा न.पा सम्म	९१ मिटर	२०७३	जिल्ला समन्वय समिति	

७.१.६ टाढाको बस्तीबाट सम्बन्धित नगरपालिकाको केन्द्र पुग्न लाग्ने अनुमानित समय  
विभिन्न वडाका मुख्य वस्तीहरुबाट नगरपालिकाको केन्द्र सम्म पुग्न लाग्ने अनुमानित समय

सि.न.	वडा	सडकको नाम (देखि)	सम्म)	कच्ची/पक्की /ग्राभेल	दुरी कि.मी.	बाटोले समेट्ने बस्ती समुदाय र जोडीने स्थानीय तह/जिल्ला	कैफियत
१	१	टिक्कर	बुडडी सडकी	पक्की	११ कि.मि.	टिक्कर भेलाई कफसी वडा कार्यालय संगै सटेको सडक	
१	२	गोरुसिङ्गे	वकडरिया	ग्रावेल	३ कि.मि.		
२	२	गोरुसिङ्गे	पुरेना	ग्रावेल पक्की	३ कि.मि.		
३	२	गोरुसिङ्गे	वडहरा	ग्रावेल पक्की	३ कि.मि.		
१	३	रनगाई	बोक्रपुर	ग्राभेल	४ कि. मि	वडा कार्यालय	

बुद्धभूमी नगरपालिकाको नगर प्रोफाइल (वस्तुगत विवरण)

२	३	रनगाई	टाकु	ग्राभेल	३ कि.मि	वडा कार्यालय	
३	३	रनगाई	दुविया	ग्राभेल	३ कि.मि	वडा कार्यालय	
४	३	रनगाई	धनचौरा	ग्राभेल	५कि.मि	वडा कार्यालय	
५	३	रनगाई	मोर्मी	ग्राभेल	७ कि.मि	वडा कार्यालय	
१	४	वडा कार्यालय	गेल्वार	ग्रेवेल,पक्की	२ कि.मी	डावरा गेल्वर बु.भु.न.पा	
२	४	वडा कार्यालय	प्रतापुर	पक्की	१/२ कि.मी	प्रतापुर	
३	४	वडा कार्यालय	मोर्मा	पक्की,ग्रेवेल	२ कि.मी	प्रतापुर,मोर्मा	
४	४	वडा कार्यालय	जोतपुर	पक्की,ग्रेवेल	३ कि.मी	देविनगर,चौराहा करनैलिया सितापुर	
५	४	वडा कार्यालय	किलैली	पक्की,ग्रेवेल	३ कि.मी	देविनगर चौराहा करनैलिया डिलैली	
६	४	वडा कार्यालय	बुड्ढी	पक्की,ग्रेवेल	१.५ कि.मी	देविनगर चौराहा बुड्ढी	
१	६	हरडासडिहवा	महुवा	ग्राभेल	४ कि.मी	कस्मीपुर लकमनपुर,महुवा	
१	७	संगनडिहवा- तकियवा-मानपुर		ग्राभेल/पक्की	३ कि.मी	संगनडिहवा तकियवा	
२	७	बाबुडिहवा- तकियवा-मानपुर		ग्राभेल/	३ कि.मी		
१	८	डुमरा-हरौया सडको पचिगण चोक	वडा कार्यालय	ग्राभेल	१ कि.मी	पचिगवा निमाडाँडा	
१	९	वडा कार्यालय	वरकुलीपुर	कच्ची		अर्घाखाँची सिंतगंगा न.पा	
१	१०	वडादेखि	चेतरादेहि सडक	ग्राभेल	५ कि.मि	पिपरहवा हरहरवा,धर्मपुर मगवानपुर,चेतरादेहि जनकपुर	
२	१०	वडादेखि	विजगौरि	पक्कि कच्चि	२ कि.मि		
३	१०	वडादेखि	हरदसडिहवा	पक्कि	५ कि.मि	मलवा हरदसडिहवा	विजगौरि

७.१.७ वसपार्क तथा वस विसौनी सम्बन्धी विवरण

यस बुद्धभूमी नगरपालिकाको क्षेत्रभीत्र कुनै स्थानमा बसपार्क नभएको पछिल्लो समयमा बढ्दो सहरीकरण, बढ्दो ट्राफिकका कारण सडक छेउछाउँमा बस रोकिराख्न सम्भव नभएको र त्यसलाई अस्थायी रूपमा व्यवस्थापन गर्न नगरपालिका वडा नं.४ अन्तर्गत रहेको हनुमान चोकमा व्यवस्थापन अस्थायी रूपमा गर्ने गरिएको र गोरूसिगैमा बसपार्क तथा रिफ्रेस सेन्टर निर्माण गर्ने तयारीमा रहेको ।

७.२ विद्युत तथा बैकल्पिक उर्जा

७.२.१ इन्धन उपयोग विवरण (खाना पकाउने इन्धनको आधारमा घरपरिवार)

कुनै एउटा मात्र इन्धनको श्रोत प्रयोग गर्ने घरधुरीहरू

ईन्धनको श्रोत	वडा नं.										जम्मा
	१	२	३	४	५	६	७	८	९	१०	
दाउरा	८६४	७३२	५३९	८२४	४४४	५९५	३९	९७८	११०४	९०९	७०२८
गुईँठा		२	२	१	५	१४	३२		२	५	६३
गेस	८२	२६३	२४	४५३	९	१२	८	२५	२६६	४०	११८२
गोबर ग्यास	२३	९	१	५७	१	१	४	२१	२०	१	१३८
वडाको घरधुरी अनुसार एकै किसिमको ईन्धनको श्रोत प्रयोगको (प्रतिशतमा) हेर्दा											
दाउरा %	४५	४५	४५	६३	५९	७४	७	८४	५६	६४	५४
गुईँठा %	०	०	०	०	१	२	६	०	०	०	१
गेस %	४	१६	२	३४	१	२	१	२	१३	३	८
गोबर ग्यास %	१	१	०	४	०	०	१	२	१	०	१
जम्मा	५०	६२	४७	१०१	६१	७८	१५	८८	७१	६७	

दुई वा दुई भन्दा बढी ईन्धनको श्रोतको रूपमा प्रयोग गर्ने घरधुरीहरू:

ईन्धनको श्रोत	वार्ड										जम्मा
	१	२	३	४	५	६	७	८	९	१०	
दाउरा	९६३	५९१	६४५	३३६	२९८	१८८	५०१	१२६	५४५	४७२	४६६५
गुईँठा	३	२	५		१४९	१७४	४९१	१२	३	३५१	११९०
गेस	९१५	५८२	५९७	३४३	१५१	१३	११	८०	५५०	११३	३३५५
गोबर ग्यास	६५	३८	३७	६०	१०	२	७	३८	४५	१८	३२०
वडाको घरधुरी अनुसार दुई वा दुईभन्दा बढी ईन्धनको श्रोत प्रयोगको (प्रतिशतमा) हेर्दा											
दाउरा %	४९४.८	३६०.३	५३६.२	२५१.५	३९७.४	२३०.५	९०६.७	१०४.८	२७१.६	३२८.९	३९१.०
गुईँठा %	०.६१	०.२१	०.१४	०.००	१.९४७	२.१५७	८.८५९	१.३०	०.५१	२.४३५	१.५८६



बुद्धभूमी नगरपालिकाको नगर प्रोफाइल (वस्तुगत विवरण)

गेस %	४७६३.	३५५७.	४९०३.	२६४०.	२०००.	१३६.	१९९.	६८८.	२७६८.	७०९.	२२७४.
गोबर ग्यास %	३६३.	२३३.	३६०.	४६५.	१२३.	०५२.	१७२.	३७२.	२८२.	१६२.	२०३.
जम्मा	१००२७.	७४१५.	१०६३०.	५६११.	८०३५.	४७३१.	१८२७९.	२२३०.	५७०९.	६६७६.	

७.२.२ बत्ति बाल्ने इन्धनको प्रयोगको आधारमा घरपरिवार

सि.नं	वडा न	विद्युत सुविधा उपलब्ध नभएको घर संख्या	समुदाय, टोल	कैफियत
१	१	-		
२	२	-		
३	३	२३०	सबै टोलमा गरेर	संगोलमा प्रयोग
४	४	११८		
५	५	-		
६	६	५०	महुवा	
७	६	४०	पन्डीत पुर	
८	६	३५	सेमरहना	
९	६	२५	बैरिहावा	
१०	६	२५	शिवपुरा	
११	६	२०	कोहडौलिया	
१२	६	७५	लक्ष्मन पुर	
१३	६	२५	लक्ष्मी पुर	
१४	६	२०	श्री गंगा नया नगर	
१५	८	नोडिहवा स्थित धोबी टोल, चरिगवा गाउको दक्षिणी भाग, अमदवा गाउको उत्तरी भागमा साथै हरिहरपुर पूर्णडिहास्थित गोरखपुरे टोलमा विधुतीकरण अधुरो रहेको		
१६	९	१५० घर	थारु, मधेशी दलित	

७.२.३ जलविद्युत, वायु उर्जाबाट विद्युत उत्पादन विवरण

यस नगरपालिका भित्र नभएको ।

७.२.४ विद्युत उपलब्ध नभएको घरपरिवार विवरण

सि.नं	वडा न	विद्युत सुविधा उपलब्ध नभएको घर संख्या	समुदाय, टोल
१	१	-	
२	२	-	
३	३	२३०	सबै टोलमा गरेर
४	४	११८	
५	५	-	

बुद्धभूमी नगरपालिकाको नगर प्रोफाइल (वस्तुगत विवरण)

६	६	५०	महुवा
७	६	४०	पन्डीत पुर
८	६	३५	सेमरहना
९	६	२५	बैरिहावा
१०	६	२५	शिवपुरा
११	६	२०	कोहडौलिया
१२	६	७५	लक्ष्मन पुर
१३	६	२५	लक्ष्मी पुर
१४	६	२०	श्री गंगा नया नगर
१५	८	नोडिहवा स्थित धोवी टोल, चरिगवा गाउको दक्षिणी भाग , अमदवा गाउको उत्तरी भागमा साथै हरिहरपुर पूर्णडिहास्थित गोरखपुरे टोलमा विधुतीकरण अधुरो रहेको	
१६	९	१५० घर	थारु, मधेशी दलित
जम्मा			

७.३ सञ्चार तथा प्रविधि

७.३.१ हुलाक तथा पत्रपत्रिका सम्बन्धी विवरण

वडा न	हुलाक केन्द्रको नाम	स्थान	कार्यरत कर्मचारी संख्या	प्रमुख कर्मचारीको नाम	सम्पर्क नं.
१	अतिरिक्त हुलाक	भेलाई	१	बेचु थारु	
१	ईलाका हुलाक कार्यालय	पत्थरकोट	३	नारायण प्रसाद गैरे	
२	ईलाका हुलाक कार्यालय	गोरुसीङ्गे	१		
३	अतिरिक्त हुलाक	बु. भु.३	३	हरिशरण चौधरी	
४	अतिरिक्त हुलाक सेवा बुड्ठी	बु.भु.न.पा ४	३	देविका कडेल	९८०११४६९६०
५	अतिरिक्त हुलाक कार्यालय	चौरी	३	कृष्ण के.सी	९८१६४६३६३३
७	अतिरिक्त हुलाक	बुद्धभूमि न.पा.६	३	दुर्गा प्र तिवारी	९८११४९९६७१
८	अतिरिक्त हुलाक केन्द्र	निमडाँडा	३	लक्ष्मी पोख्रेल	९८११४३६५६६
९	अतिरिक्त हुलाक	बुद्धभूमी ईमिलिया	१		
१०	अतिरिक्त हुलाक धनकौलि	बुद्धभुमि १०	३	इनल प्र. कोरि	९८११४६४७२९

बुद्धभूमी नगरपालिकाको नगर प्रोफाइल (वस्तुगत विवरण)

७.३.२ दूरसंचार सम्बन्धी विवरण

सि.नं.	दूर संचार कम्पनीको नाम	टावर रहेको स्थान	वडा नं.	
१	नेपाल टेलिकम	गोरूसिंगे	२	
		रनगाई	३	
		इमिलिया	९	
२	एन सि एल	बसन्तपुर	१	
		गोरूसिंगे छोडकीडिही	२	
		राजपुर	५	
		इमिलिया	९	
		धनकौली	१०	
३	स्मार्ट	बुडढी	४	

७.३.३ रेडियो स्टेसन सम्बन्धी विवरण

सि.नं.	एफ.एम./रेडियो स्टेसन को नाम	ठेगाना	क्षमता	कैफियत
१	रेडियो तिलौराकोट	बुद्धभूमी न.पा.१०, धनकौली		
२	मेरो साथी एफ.एम	बुद्धभूमी न.पा. -२, गोरूसिंगे		

७.३.४ आधुनिक सुबिधामा पहुँच सम्बन्धी विवरण

सि.नं.	उपयोगको सामान	01	02	03	04	05	06	07	08	09	10	जम्मा
१	मोवाईल	४६२०	३८८५	२९८२	३१४०	१३१७	४९७	६३५	२०६३	४११६	२६८७	२५९४२
२	टेलिभिजन	१३५४	११३९	७२०	८८०	२८१	५०	७०	३४५	१२६०	२६९	६३६८
३	साईकल	१०७३	९०२	१०४६	१०८३	९५०	१२५	७८९	९६८	२४	५९१	७५५१
४	मोटरसाइकल	१९९	१६१	१४१	१९८	२५	७८	७६	१५०	२१४	२४७	१४८९
५	रेडियो	३१२	२६२	२२७	१५७	२७	३	४	३६	७७	४३	११४८
६	कम्प्युटर	१६८	१४१	९९	११४	२९	४	११	२२	१७४	२७	७८९
७	अन्य		०		२५०	१			३		१	२५५
८	ट्याक्टर	२६	७	२३	२३	५	५	१७	१६	२५	४५	१९२
९	पम्पसेट	५	२	२०		५	२	८१	१०	७	१८	१५०
१०	स्कुटी	२७	२५	१५	५३	१३	६			२०		१५९
११	सिलाई मेशिन		९	३३	८७	१			७	५४	१	१९२
१२	घाँसपाराल काट्ने मेशिन	१	२	२४				१६	४५	१४		१०२
१३	टेलिफोन	७	६	८	२				४	३७	३	६७

बुद्धभूमी नगरपालिकाको नगर प्रोफाइल (वस्तुगत विवरण)

१४	भुसउडाउने पंखा	१	३					१५	४३			६२
१५	CDMA फोनसेट	७			१०	१				८	७	३३
१६	कार	४	११	२	२			२	२५	१		४७
१७	अटो रिक्सा	५	३	८	८			२		२	१	२९
१८	टिप्पर	१७	१		२							२०
१९	मेसिन	४		३				२	७			१६
२०	गाडी		५							१०		१५
२१	बस	७	४		१					३		१५
२२	जिप	८		२								१०
२३	गोरु तान्ने गाडा							९				९
२४	रिक्सा		२					१	१	२		६
२५	ट्रक			१	१			१	२			५
२६	फ्रिज	२९०	२४८	७८	८९	३४	९	८	२८	३९८	४८	१२३०
२७	पानी तान्ने मोटर	१२७	२०३	१५४	१२२	१२४	११३	१२४	१०९	२०७	११५	१३९८
२८	राइस मिल	५	३	२	६	३	२	२	४	५	४	३६
२९	इ.रेक्सा	४	३	२	५	२	२	१	३	६	३	३१
३०	जे.सि.वि.	२	२	१						२	१	८
३१	कम्पाइन										१	१
३२	गाडी ठुलो	९	१७							१		२७
३३	चाउमिन मेशिन		१									१
३४	चारा मेसिन							१				१
३५	मिक्चर			१	३					३		७
३६	मिल होलर	१		१				१	१	१	१	६
३७	हाते ट्याक्टर			१								१
३८	डि.जे	५	७	३	९	७	६	४	२	१२	१३	६८

स्रोत: घरधुरी सर्वेक्षण र वडाकार्यालयबाट प्राप्त तथ्यांक

७.४ आवास तथा भवन

७.४.१ विद्यमान सतह ढलको अवस्था

सि.नं	वडा न	वडाको सबैभन्दा सफा सुन्दर समुदाय, बस्ती	फोहरमैला व्यवस्थापन हुन नसकेको समुदाय, बस्ती	ढलको विवरण (कूल लम्वाई सबै ठाउँको जोडेर)
१	१	बिरपुर, बसन्तपुर, टिक्कर, चंघाट	फचकैया	अन्दाजी १ कि.मि.
२	२	गोरुसिङ्गे	गोरुसिङ्गे गाउँ	सुरुवात

बुद्धभूमी नगरपालिकाको नगर प्रोफाइल (वस्तुगत विवरण)

३	३	रनगाई, धन्चौरा टाकं, मोर्मी	दुबिया	मोर्मी धन्चौरा ३५० मिटर.
४	४	चौरी नयाँवस्ती	बुढी गाउँ	
५	५	महुवा	लक्ष्मणपुर	१०००
७	७	प्रगतिटोल	बाकी सबै टोल	छैन
८	८	छिटाईडिहवा बस्ती थारु गाउँभित्र नालीको व्यवस्था भएको	प्रशुरामपुरमा भर र केवट समुदायको बाहुल्यता रहेको	
९	९	इमिलिया	फत्तेपुर, डुमरी, पाडेडिही	
१०	१०	बुद्धभूमि न.पा १० ददियवा	बुद्धभूमि न.पा वाड नं. १० गगनि पिपरहवा	

स्रोत: वडाकार्यालयबाट प्राप्त तथ्यांक

७.४.२ छानोको प्रकारका आधारमा घरधुरी

बुद्धभूमी नगरपालिका अन्तर्गत विभिन्न वडाहरूमा रहेका घरको छानाको प्रकारको आधारमा रहेका घरधुरी संख्या

घरको छानाको प्रकार	01	02	03	04	05	06	07	08	09	10	जम्मा
घर-कच्ची-खरको छाना	१६०	५१	९९	१३९	१००	३४२	२८९	३८२	२९१	२७७	२१३०
घर-कच्ची-टिनको छाना	५९२	२४२	२४६	१७०	१२९	६३	५६	१२९	२९८	८६	२०९१
घर-कच्ची-ढुंगाको छाना	१२०	५६	१०३	८८४	३२	२४		४५	८३	५७	१४०४
घर-पक्की	१०५७	१२३०	७३९	३७	४७६	३६७	३६२	७२४	१२८४	९९६	७२६१
<b>जम्मा</b>	<b>१९२९</b>	<b>१५७९</b>	<b>११८७</b>	<b>१२३०</b>	<b>७३७</b>	<b>७९६</b>	<b>७०७</b>	<b>१२८०</b>	<b>१९५६</b>	<b>१४१६</b>	<b>१२८८२</b>

७.४.३ नगरपालिका अन्तर्गतका सरकारी भवन सम्बन्धी विवरण

सि.नं	वडा न	भवन			जग्गा			पत्रांक		
		आफ्नै	संख्या	कोठा संख्या	भाडामा	संख्या	कोठा संख्या		कि.नं.	क्षेत्रफल
१	१	आफ्नै	२	९	सा. मकेन्द्रकोट गा.बि.सा. को भवन को अवस्था जीर्ण रहेको सो समेत गरि २ वटा भवन रहेको					
२	२	आफ्नै	१		हल सहित ४वटा					
३	३	भाडा			१	१	३			

बुद्धभूमी नगरपालिकाको नगर प्रोफाइल (वस्तुगत विवरण)

४	४	आफ्नै	१	३			बुड्ढी ७ क २२२२	०-१-०
५	५	आफ्नै	१	६	-	-	सा. वकडरिया ६-ख/ ७०८	०-२-०
६	६	आफ्नै	१	५			१११०	०-०-०६
७	७	आफ्नै	१	४				०-१-०
८	८	आफ्नै	१	३			८ नम्बर ऐलानी जग्गा	रहेको
९	९	आफ्नै	१	२			जग्गा व्यक्तिको नाममा	रहेको
१०	१०	आफ्नै	१	२			१ क/१०७६	०-०-१७१/२

नगरपालिकाको आफ्नो भवन नभएको र हाल कृषि सेवा केन्द्रबाट हस्तान्तरण भई आएको भवन र वडा नं. ४ को भवन प्रयोग गरेको भवन निर्माणको को लागि जग्गा व्यवस्थापनको प्रक्रियामा रहेको

७.४.४ नगरपालिका कार्यालयदेखि प्रत्येक वडाको केन्द्रसम्मको दूरी र लाग्ने अनुमानीत समय

कार्यालयहरू	वडा कार्यालय रहेको स्थान	Elevation	दूरी	समय
न.पा.को मुख्य कार्यालय	बुड्ढी-बुड्ढी	121m	0 km	
१ नं. वडा कार्यालय	महेन्द्रकोट-भेलाई	117m	10km	15min
२ नं. वडा कार्यालय	जयनगर-गोरुसिंगे	111m	4.6km	8min
३ नं. वडा कार्यालय	दुविया-रनगाई	124m	7.8km	17min
४ नं. वडा कार्यालय	बुड्ढी-बुड्ढी	121m	0km	0min
५ नं. वडा कार्यालय	राजपुर-चौरी	99m	3.3km	6min
६ नं. वडा कार्यालय	महुवा-मानपुर	79m	10km	15min
७ नं. वडा कार्यालय	मानपुर-मानपुर	90m	14km	25min
८ नं. वडा कार्यालय	हरिहरपुर-निमडाडा	90m	7.4km	12 min
९ नं. वडा कार्यालय	वरकलपुर-बकलीपुर	97m	5.5km	9min
१० नं. वडा कार्यालय	धनकौली-धनकौली	76m	8.1km	15min

७.४.५ शवदाहस्थल सम्बन्धी विवरण

वडा नं.	शवदाह गरिने स्थानहरू
१	गुडरुङखोला, वसन्तपुर नजीक कुन्द्रा खोला
२	कुन्द्रा खोला
३	गुडरुङ खोला
४	गुडरुङ खोला
५	गुडरुङ खोला
६	बेलनदी
७	बाणगंगा र बेलनदीको संगम स्थल
८	बेल नदी
९	गुडरुङ खोला
१०	रामघाट





बुद्धभूमी नगरपालिकाको नगर प्रोफाइल (वस्तुगत विवरण)

८.१.२ नगर कार्यपालिकाको विषयगत शाखा तथा मानव संसाधन

सि.नं.	विषयगत शाखाको नाम	क्षेत्र	संख्या	कैफियत
१	प्रशासन	वडा कार्यालय तथा अन्य कार्यालय	१०	अन्य कार्यालय समेत
२	शिक्षा	विद्यालयहरू	६४	
३	स्वास्थ्य	स्वास्थ्य चौकीहरू	१०	

८.१.३ नगरपालिकास्थित संघीय तथा प्रदेश कार्यालय तथा निकायहरू

सि.नं.	कार्यालयको नाम	संघीय तथा प्रदेश
१	इलाका प्रहरी	संघीय
२	जिल्ला ट्राफिक	संघीय
३	इलाका हुलाक कार्यालय	संघीय
४	माछा जोन कार्यालय	
५	सब डिभिजन वन कार्यालय, गोरूसिंगे	प्रदेश
६	सब डिभिजन वन कार्यालय, बडहरा	प्रदेश

८.१.४ नगरपालिकाको विगत ५ आर्थिक वर्षको आयव्यय विवरण

क्र. स.	शीर्षक	आ.व. २०७४/०७५ को अनुमान	आ.व. २०७५/०७६ को अनुमान	आ.व. २०७६/०७७ को अनुमान
<b>आय:</b>		<b>०.</b>	<b>७३६३७८.</b>	<b>८६६६३९.</b>
<b>१</b>	<b>राजस्व:</b>		<b>२७६२०.</b>	<b>४१०००.</b>
	एकिकृत सम्पत्ती कर/घर जग्गा कर /मालपोत भुमीकर		८५००.	१००००.
	वहाल कर		१५०.	३००.
	बहाल विटौरी कर (नदी जन्यको ठेक्का को समेत)		८०००.	२३२००.
	ब्यवसाय कर /ब्यवसाय रजिष्ट्रेशन दस्तुर		५००.	२००.
	विज्ञापन कर		५०.	१००.
	कवाडी तथा अन्य निकासी कर		५४००.	०.
	अन्य सेवा शुल्क तथा बिक्री		५०००.	५०.
	अन्य प्रशासनिक सेवा शुल्क		०.	१८००.
	नक्शा पास दस्तुर		०.	४००.
	सिफारिस दस्तुर		०.	४०००.
	ब्यक्तिगत घटना दर्ता दस्तुर		०.	२००.

बुद्धभूमी नगरपालिकाको नगर प्रोफाइल (वस्तुगत विवरण)

	अन्य दस्तुर		०.	५०.
	प्रशासनिक दण्ड, जरिवाना र जफत		०.	१००.
	साना सवारी साधन नबिकरण (ई रिक्सा )		२०.	०.
	अन्य राजश्व		०.	६००.
	बेरुजु		०.	
२	<b>अन्तर सरकारी वित्तीय हस्तान्तरण</b>		<b>७०८७५८.</b>	<b>८२५६३९.</b>
	नेपाल सरकारबाट प्राप्त			६०६५००.
	वित्तीय समनीकरण अनुदान		१७२४००.	१७६०००.
	शसर्त अनुदान		२०३४००.	२७५९००.
	राजस्व बाँडफाँड		१२८७१२.	१५४६००.
	प्रदेश सरकारबाट प्राप्त			२९१३९.
	वित्तीय समनीकरण अनुदान		५१९२.	५१५८.
	शसर्त अनुदान		१३५००.	११०००.
	राजस्व बाँडफाँड		९९५८.	१२९८१.
	समपुरक अनुदान			०.
	प्रधानमन्त्री स्वरोजगार कार्यक्रम			६५००.
	जि.स.स. अनुदान			३१५००.
	बहुक्षेत्रीय पोषण		२०००.	२०००.
	सामाजिक सुरक्षा		१०००००.	१०००००.
	संचित कोष (बैंक बांकी) आल्या.		७१७१८.	५००००.
	सु-आहारा		१८७८.	०.
३	<b>जनसहभागिता:</b>		<b>०.</b>	<b>०.</b>
	नगद सहभागिता			
	श्रम तथा वस्तुगत सहायता			
	<b>व्यय:</b>		<b>७३१८६५.</b>	<b>८६६६३९.</b>
१	चालु खर्च		४०९८८०.	४७६३५५.
२	पूँजगत खर्च		३२१९८५.	३९०२८४.
	बजेट बचत (+)/न्यून (-)		०.	०.
	व्यवस्था		०.	०.
१	खुद ऋण लगानी		०.	०.
	ऋण लगानी (-)			
	ऋण लगानीको सावाँ फिर्ता प्राप्ति (+)			
२	खुद शेयर लगानी		०.	०.
	शेयर लगानी (-)			
	शेयर बिक्रीबाट लगानी फिर्ता प्राप्ति (+)			

बुद्धभूमी नगरपालिकाको नगर प्रोफाइल (वस्तुगत विवरण)

३	खुद ऋण प्राप्ति	०.	०.	०.
	ऋणको साँवा भुक्तानी (-)			
	ऋण प्राप्ति (+)			
	बजेट बचत (+)/न्यून (-)	०.	०.	०.

८.२ संस्थागत सम्बन्ध र नागरिक संगठन

८.२.१ नगरपालिकाभित्रका नागरिक सचेतना केन्द्र, नागरिक मंच र टोल विकास संस्था सम्बन्धी विवरण

नगरक्षेत्रभित्र गठन भई क्रियासिल रहेका टोलविकास संस्थाहरु

सि.नं	वडा न	टोल विकास संस्था	स्थान	सम्पर्क ब्यक्तिको नाम र सम्पर्क नं.	कैफियत
१	१	बसन्तपुर टोल विकास	बसन्तपुर	रोहनलाल रिजाल	
२	१	भेलाई टोल विकास	भेलाई	निर्मला दमासे	
३	१	चंघाट टिक्कर टोल विकास	चंघाट टिक्कर	मिरा भुसाल	
४	१	पत्थरकोट टोल विकास	पत्थरकोट	राम प्र भुसाल	
५	१	विरपुर टोल विकास	विरपुर	यारा घिमिरे	
६	२	बकडरिया टोल बिकास संस्था	बकडरिया		
७	२	छोटकिडिह टोल	छोटकीडिह		
८	२	टोल बिकास सस्था	गोरूसिंगे		
९	२	बडहरा टोल	बडहरा		
१०	२	गाँउ टोल	थारुगाउ		
११	२	पसुपती नगर टोल	पुरेना स्कुल		
१२	४	गेलवार टोल विकास संस्था	बु.भु.न.पा ४	रामप्रसाद चौधरी ९८६१४५९८५०	
१३	४	प्रतापुर		मोति प्रसाद वेल्वासे	
१४	४	मोर्मा		नन्दुराम थारु	
१५	४	देविनगर		नर बहादुर सुनार	
१६	४	बुड्ढी १ टोल वि.सस्थां		राम अचल थारु ९८४७२८३९९५	
१७	४	बुड्ढी २		दुहा थारु	
१८	४	किलौली भैरमपुर		विष्णु प्रसाद भुसाल ८४७०५२४८९	
१९	४	जोतपुर टोल		अर्थ बहादुर विष्ट ९८४७२७५३९३	

बुद्धभूमी नगरपालिकाको नगर प्रोफाइल (वस्तुगत विवरण)

२०	४	करनौलिया		अन्जु चन्दु मिश्रा ९८५७०५२८४९	
----	---	----------	--	----------------------------------	--

८.२.२ गै.स.स. तथा अगैससको विवरण र वार्षिक बजेट

सि.न.	वडा न	संस्थाको नाम	स्थापना वर्ष	काम गर्ने क्षेत्र
१	१	अमरदीप सामाजिक विकास केन्द्र(पत्थरकोट)	बि.स.२०६३	बिद्धभूमी- र अ.खा. सितगंगा
२	९	जन आर्दश सामाजिक केन्द्र	२०५०	
३	१०	सन साइन सामाजिक विकास	२०५३	शिक्षा स्वास्थ्य खानेपानि

बुद्धभूमी नगरपालिकाको वार्षिक बजेट (०७५।७६)

८.३ ऐन, नीति, नियम र कार्यप्रणाली

८.३.१ नगरपालिका स्वीकृत ऐन, नीति, नियम, निर्देशिका तथा मापदण्डहरु

क्र.स.	कानूनहरू	पारित मिति
१	स्थानीय तहको आर्थिक ऐन २०७४	
२	स्थानीय तहको विनियोजित ऐन २०७४	
३	कार्यपालिका पदाधिकारीहरूलाई आचारसंहिता २०७४	
४	नगर कार्यपालिकाको बैठक संचालन सम्बन्धी कार्यविधि २०७४	
५	नगर कार्यपालिका कार्य विभाजन नियमावली २०७४	
६	नगर कार्यपालिका कार्यसम्पादन नियमावली २०७४	
७	नगर कार्यपालिकाको निर्णय वा आदेश र अधिकारपत्रको प्रमाणिकरण कार्यविधि २०७४	
८	नगर सभा संचालन कार्यविधि २०७४	
९	नगरपालिकाको आर्थिक कार्यविधि नियमित तथा व्यवस्थित गर्न बनेको कानून, २०७४	
१०	स्थानीय कृषि व्यवसाय प्रवर्द्धन ऐन २०७४	
११	न्यायिक समितिले उजुरीको कारवाही किनारा गर्दा अपनाउनु पर्ने कार्य विधिका सम्बन्धमा व्यवस्था गर्न बनेको विधेयक २०७४	

बुद्धभूमी नगरपालिकाको नगर प्रोफाइल (वस्तुगत विवरण)

१२	स्थानीयतहको सरकारबाट गरिने बजार अनुगमन निर्देशिका २०७४	
१३	स्थानीय राजपत्र प्रकाशन सम्बन्धी कार्यविधि २०७४	
१४	स्थानीय तहकोआर्थिक ऐन २०७५	
१५	स्थानीयतहको विनियोजित ऐन २०७५	
१६	स्थानीयतहको उपभोक्ता समिति गठन, परिचालन तथा व्यवस्थापन सम्बन्धि कार्यविधि २०७५	
१७	'घ'वर्गको निर्माण व्यवसायी इजाजतपत्र सम्बन्धी कार्यविधि २०७५	
१८	बुद्धभूमीसहकारी ऐन २०७५	
१९	स्थानीयतहको प्रशासकीय कार्यविधि नियमित गर्ने ऐन २०७५	
२०	नगर विपद् जोखिम न्यूनीकरण तथा व्यवस्थापन ऐन २०७५	
२२	नगर प्रहरी ऐन २०७६	
२३	सार्वजनिक खरिद नियमावली २०७६	
२४	बुद्धभूमी नगरपालिकाको एम्बुलेन्स सञ्चालन कार्यविधि २०७५	२०७५।११।२६
२५	सहकारी संस्था एकीकरण कार्यविधि २०७६	
२६	एम्बुलेन्स सञ्चालन कार्यविधि २०७६	

८.३.२ विगत ३ बर्षको प्रमुख आयोजना/कार्यक्रम तथा कार्यसम्पादनको अवस्था

नगरस्तरीय बहुबर्षिय ठूला पूर्वाधार तर्फका सडक			५००००.
१	भृकुटी चोक राजपुर देखि प्रेमनगर चोक, कठनिहवा हुँदै लोहरौला, चेतरेदेही सडक-सडक स्तरउन्नती ग्राभेल साथै पक्की पुल निर्माण	५११०	१४०००.
२	हरदासडी गाउँको उत्तरचोक देखि बदलपुरा, लक्ष्मीपुर,महुवा, पंडीतपुर, समेरहना, राजपुर सितापुर सडक - सडक स्तरउन्नती ग्रावेलको (राजपुर - सीतापुर खण्डमा निर्माण गर्ने)	१०,६,५१४	५०००.
३	चेतरादेही - धनकौली - महुवा - नयाँनगर - दरखसवा - चरिगावा - पचिगावा हरिहरपुर पश्चिम हुँदै लोकमार्ग सडक-सडक स्तरउन्नती तथा कालोपत्रे निर्माण	१०,६१८	२००००.

बुद्धभूमी नगरपालिकाको नगर प्रोफाइल (वस्तुगत विवरण)

४	तकिहवा, मानपुर, सेखुनियाताल, विसनपुर हुँदै डेरवा सिमाना सम्म -सडक स्तरउन्नती तथा कालोपत्रे निर्माण	७	६०००.
५	परशुरामपुर, धनकौली, हरिहरपुर परिश्रम पूर्वडीह हुँदै खैरहनिया महाराजगंज सडक--सडक स्तरउन्नती तथा कालोपत्रे निर्माण	८	५०००.
६	सुर्यपुरा, अमहवा, डुमरी, भरिया, इमिलिया प्रतिक्षालय--सडक स्तरउन्नती तथा कालोपत्रे निर्माण	८ र ९	

८.३.३ नगरपालिकाले संचालन गरेका प्रमुख कार्यक्रम तथा आयोजनाहरू

८.३.४ नगरपालिकाका पदाधिकारीहरूको विवरण

क्र.स.	पदाधिकारीको नाम थर	पद	वडा	सम्पर्क नं.
१	केशव कुमार श्रेष्ठ	नगर प्रमुख	१	9857050290
२	मिरा थारु	नगर उपप्रमुख	२	9814441303
३	तेज बहादुर बस्नेत	वडा अध्यक्ष	१	9851043441
४	भेषराज शर्मा	वडा अध्यक्ष	२	9857050863
५	गोविन्द प्रसाद आचार्य	वडा अध्यक्ष	३	9847197306
६	पवन कुमार थारु	वडा अध्यक्ष	४	9847593195
७	वेचन प्रसाद यादव	वडा अध्यक्ष	५	9824433374
८	नन्दलाल यादव	वडा अध्यक्ष	६	9857050838
९	राजेश्वर सिंह	वडा अध्यक्ष	७	9857051495
१०	कपिलदेव तिवारी	वडा अध्यक्ष	८	9819491182
११	खुमानन्द न्यौपाने	वडा अध्यक्ष	९	9857050258
१२	त्रिलोकी खरविन्द	वडा अध्यक्ष	१०	9811463024
१३	कमला चौधरी	महिला सदस्य	१	9819562411
१४	तारा दमाई	द. म. सदस्य	१	9819434075
१५	राम प्रसाद बेलबासे	वडा सदस्य	१	9857034595
१६	ईश्वरी प्रसाद पौडेल	वडा सदस्य	१	9847593232
१७	फुलमाया थारु	महिला सदस्य	२	9821986397
१८	विन्द दर्जी	दलित म. सदस्य	२	9847285179
१९	ईश्वरी प्रसाद खनाल	वडा सदस्य	२	9857014270
२०	भग्न थारु	वडा सदस्य	२	9847130473
२१	कल्पना पोखरेल	महिला सदस्य	३	9847215425
२२	सुमित्रा सुनार	दलित म. सदस्य	३	9807508541
२३	विनोद कुमार गुरुङ	वडा सदस्य	३	9847133620
२४	टेङगन थारु	वडा सदस्य	३	9847283984
२५	खिमकला पाण्डे	महिला सदस्य	४	9811518591

बुद्धभूमी नगरपालिकाको नगर प्रोफाइल (वस्तुगत विवरण)

२६	रामकली सर्केनी	दलित म. सदस्य	४	9804429190
२७	लोक प्रसाद खनाल	वडा सदस्य	४	9847327135
२८	जगमनवा थारु	वडा सदस्य	४	9857051484
२९	सरस्वती कवर	महिला सदस्य	५	9867355240
३०	बासमती कोरी	दलित म. सदस्य	५	9817431170
३१	इसराई अलि मलिक	वडा सदस्य	५	9811937040
३२	अजिजुल्ला मुसलमान	वडा सदस्य	५	9847040631
३३	उषा केवट	महिला सदस्य	६	9857050838
३४	दर्गावती रैदास	दलित म. सदस्य	६	9857050838
३५	अकलम हुसेन	वडा सदस्य	६	9815445201
३६	सुवास कलवार	वडा सदस्य	६	9815417795
३७	प्रभावती लोहार	महिला सदस्य	७	9811971117
३८	किस्लावती चमाईनी	दलित म. सदस्य	७	9805453368
३९	रामपियारे यादव	वडा सदस्य	७	9817537394
४०	अल्गु ढाढी	वडा सदस्य	७	9804408601
४१	विमलादेवी कुर्मी	महिला सदस्य	८	9817475549
४२	इन्द्रवती रैदास	दलित म. सदस्य	८	9817484980
४३	रामेश्वर प्रसाद थारु	वडा सदस्य	८	9847084502
४४	कमक्षीदेवी उपा. खनाल	महिला सदस्य	९	9847352465
४५	जालमाया सुनार	दलित म. सदस्य	९	9817596804
४६	फेरु थारु	वडा सदस्य	९	9847216824
४७	कृष्ण कुमार थारु	वडा सदस्य	९	9804429180
४८	कवतरा कहाँर	महिला सदस्य	१०	9800798120
४९	सोनमती धोवी	दलित म. सदस्य	१०	9811463024
५०	सन्दिप कुमार पाण्डेय	वडा सदस्य	१०	9857051021
५१	त्रिभुवन कुर्मी	वडा सदस्य	१०	9817456513
५२	राम मनोरथ लोहार	दलित सदस्य	६	9818230256
५३	रामदेव पासी	दलित सदस्य	२	9847203424
५४	फागु प्रसाद धोवी	दलित सदस्य	५	9847203676

८.३.५ नगर कार्यपालिका कार्यालयमा कार्यरत कर्मचारी

बुद्धभूमी नगरपालिकाको नगर प्रोफाइल (वस्तुगत विवरण)

८.३.५.१ नगरपालिकाको स्थापनादेखि हालसम्म कार्यरत कार्यालय प्रमुखहरू:

क्र.सं.	प्रमुखहरूको नाम थर	सेवा	श्रेणी	कार्यरत	
				मिति देखि	मिति सम्म
१	प्रविण पौडेल	नेपाल प्रशासन	रा.प.द्वितीय (उपसचिव)	२०७३।१२।०९	२०७४।०७।१४
२	मेघनाथ पाध्या	नेपाल प्रशासन	रा.प.द्वितीय (उपसचिव)	२०७४।०७।१४	कार्यरत

८.३.५.२ नगरकार्यपालिकाका कर्मचारी विवरण

क्र.सं.	पदाधिकारीको नाम थर	पद	कार्यरत संस्था	सम्पर्क नं.
१	मेघनाथ पाध्या	प्रमुख प्रशासकिय अधिकृत (उपसचिव)	कार्यालय प्रमुख	९८५७०८८१११
२	लिल बहादुर राउत क्षेत्री	शिक्षा शाखा प्रमुख	शिक्षा तथा युवा,खे. शा.	९८५७०६१००१
३	राजन कुमार पोखरेल	शाखा अधिकृत (सातौं)	प्रशासन शाखा	९८५७०५१७६९
४	राजेन्द्र प्रसाद चौधरी	कृषि प्रसार अधिकृत	कृषि विकास शाखा	९८४७१३३२९७
५	लक्ष्मणलाल श्रीवास्ताव	पशु विकास अधिकृत	पशु विकास शाखा	९८५७०५१०३९
६	डोल विक्रम बेलबासे	स्वा.क्षेत्र. संयोजक	बुद्धभूमी न.पा.	९८५७०३०४५०
७	गोर्कण अर्याल	सह संयोजक	बुद्धभूमी न.पा.	९८५७०५०९४४
८	अन्जु आचार्य	पशु अधिकृत छैठौं	बुद्धभूमी न.पा.	९८४७१९८५२९
९	देवीराम बेलबासे	कृषि अधिकृत छैठौं	बुद्धभूमी न.पा.	९८५७६२९३७९
१०	खिम बहादुर टण्डन	पशु प्राविधिक	पशु सेवा केन्द्र	९८४७२०१०४५
११	युवराज पोखरेल	इन्जिनियर (छैठौं)	प्राविधिक शाखा	९८४११५८२२१
१२	बिमर्श खनाल	सूचना प्राविधि अधिकृत	सूचना तथा प्राविधि शाखा	९८६००६६८१८
१३	खेमराज पौडेल	स्रोत व्यक्ति	शिक्षा शाखा	९८५७०५०५९६
१४	चिरञ्जिवी आचार्य	सहायक स्तर पाँचौं	सा.वि. शाखा	९८५७०५१५१८
१५	कृष्ण गौतम	सहायक स्तर पाँचौं	योजना शाखा	
१६	विष्णु पन्थी	लेखापाल	लेखा शाखा	९८४७४३२५७६
१७	नविन खनाल	सहायक स्तर पाँचौं	योजना शाखा	९८५७०५०९४४
१८	रविन चौधरी	कम्प्युटर अपरेटर(पाँचौं)	कम्प्युटर/ प्रशासन शाखा	९८६७१११४१८
१९	भुपेन्द्र बहादुर थारू	सर्भेक्षक पाँचौं	प्राविधिक शाखा	
२०	शारदा बेलबासे	सहायक	दर्ता चलानी	९८४७२११९७०
२१	खुम बहादुर राउत	सह लेखापाल	लेखा शाखा	९८५७०५०१९५
२२	अन्जुली पन्थी	स.म.वि.नि.	माहिला विकास शाखा	
२३	बाबुराम खनाल	प्राविधिक सहायक (चौथो)	प्राविधिक शाखा	९८५७०५१५१७
२४	रामबृक्ष चौधरी	कार्यालय सहायक (चौथो)	आर्थिक प्र. र राजस्व	९८५७०५१५१९



बुद्धभूमी नगरपालिकाको नगर प्रोफाइल (वस्तुगत विवरण)

क्र.स.	पदाधिकारीको नाम थर	पद	कार्यरत संस्था	सम्पर्क नं.
२५	राजु प्रसाद चौधरी	कार्यालय सहायक (चौथो)	जिन्सी र योजना उप शाखा	9857034935
२६	विष्णु प्रसाद पौडेल	कार्यालय सहायक (चौथो)	वडा सचिव वा.नं.१, महेन्द्रकोट	9868159793
२७	नुमराज भुसाल	कार्यालय सहायक (चौथो)	वडा सचिव वा.नं.२, गोरुसिंगे	9847266055
२८	शिवरतन प्रसाद चौधरी	कार्यालय सहायक (चौथो)	वडा सचिव वा.नं.३, दुविया	9867909517
२९	पुष्पा गैरे	कार्यालय सहायक (चौथो)	वडा सचिव वा.नं.४ बुड्ढी	9847268361
३०	निरज थापा मगर	कार्यालय सहायक (चौथो)	वडा सचिव वा.नं.५, राजपुर	9857051306
३१	पार्वता पन्थी	कार्यालय सहायक (चौथो)	वडा सचिव वा.नं.९, बरकुलपुर	9847384602
३२	फुलचन्द प्रसाद बरई	कार्यालय सहायक (चौथो)	वडा न ६, महुवा	9847061459
३३	रामकृपाल चौधरी	कार्यालय सहायक (चौथो)	वडा नं. ७, मानपुर	9800780214
३४	जित बहादुर यादव	कार्यालय सहायक (चौथो)	वडा नं. १०, धनकौली	9847040504
३५	चैतराम चौधरी	प्रविधिक सहायक (चौथो)	प्राविधिक शाखा	9857038618
३६	दिग विजय नाथ पाण्डे	कार्यालय सहायक (चौथो)	योजना शाखा	9847212136
३७	मदन चौधरी	कार्यालय सहयोगी	वडा नं. ३, दुविया	9807405753
३८	तुल्सीराम थारु	कार्यालय सहयोगी	वडा नं. ९, बरकुलपुर	9847286024
३९	चन्द्रिका मल्लाह	कार्यालय सहयोगी	वडा नं. ६, महुवा	9805466434
४०	पिंगल प्रसाद चौधरी	कार्यालय सहयोगी	वडा नं. ७, मानपुर	9817489345
४१	हरिनाथ ठाकुर	कार्यालय सहयोगी	वडा नं. १०, धनकौली	9804486048
४२	विष्णु प्रसाद थारु	कार्यालय सहयोगी	वडा नं. ४, बुड्ढी	9847203567
४३	मनिराम यादव	कार्यालय सहयोगी	वडा नं. ८, हरिहरपुर	9819485902
४४	सुवास विक्रम जि.सी.	कार्यालय सहयोगी	वडा नं. १, महेन्द्रकोट	9867715067
४५	राजेश थारु	कार्यालय सहयोगी	कार्यालय, बुड्ढी	9867912561
४६	प्रकाश कुवर	कार्यालय सहयोगी	कार्यालय, बुड्ढी	9847598743
४७	फर्सुराम आचार्य	सवारी चालक	कार्यालय, बुड्ढी	9867912733
४८	मुकेश बस्नेत	सवारी चालक	कार्यालय, बुड्ढी	9844714433
४९	अनिता के.सी.	सामाजिक परिचालक	वडा नं. १, महेन्द्रकोट	9867111177
५०	सुमित्रा भुसाल	सामाजिक परिचालक	वडा नं. २, गोरुसिंगं	9847251477
५१	शान्ता पौडेल	सामाजिक परिचालक	वडा नं. ३, दुविया	9847201981
५२	जिवन भुसाल	सामाजिक परिचालक	वडा नं. ४, बुड्ढी	9847194901
५३	दिपेन्द्र धिमिरे	सामाजिक परिचालक	वडा नं. ५, राजपुर	9847134202
५४	प्रदिप कुमार यादव	सामाजिक परिचालक	वडा नं. ६, महुवा	9804464849
५५	ओम प्रकाश गुप्ता	सामाजिक परिचालक	वडा नं. ७, मानपुर	9847285233
५६	पार्वता खनाल	सामाजिक परिचालक	वडा नं. ८, हरिहरपुर	9867001989

बुद्धभूमी नगरपालिकाको नगर प्रोफाइल (वस्तुगत विवरण)

क्र.स.	पदाधिकारीको नाम थर	पद	कार्यरत संस्था	सम्पर्क नं.
५७	उत्तम कुमार श्रेष्ठ	सुरक्षा गार्ड	बुद्धभूमी न.पा. ९, इमिलिया	9845060006
५८	बम बहादुर बन्जाडे	सुरक्षा गार्ड	बुद्धभूमी न.पा. २, गोरुसिंगे	9869172056
<b>ज्यालादारी तर्फका कर्मचारीहरू</b>				
१	नवराज पाण्डे	इन्जिनियर	बुद्धभूमी न.पा.	9851177580
२	दिनेश चौधरी	सब इन्जिनियर	बुद्धभूमी न.पा.	9857011486
३	अनिता चौधरी	सब इन्जिनियर	बुद्धभूमी न.पा.	9847076703
४	अनिल श्रेष्ठ	सब इन्जिनियर	बुद्धभूमी न.पा.	9847505545
५	गौतमदिप चौधरी	प्राबिधिक सुपरभाइजर	बुद्धभूमी न.पा.	9821447854
६	रुपचन्द्र वेल्बासे	प्राबिधिक सुपरभाइजर	बुद्धभूमी न.पा.	9857666333
७	राजन भट्टराई	प्राबिधिक सुपरभाइजर	बुद्धभूमी न.पा.	9857038883
८	अमृत भुसाल	अमिन	बुद्धभूमी न.पा.	9867482892
९	आशिष थारु	हेल्पर	बुद्धभूमी न.पा.	9807597987
१०	सर्वजित अहिर	हेल्पर	बुद्धभूमी न.पा.	9821487509
११	हिमलाल जोगीकुवर	ग्रेडर अपरेटर	बुद्धभूमी न.पा.	9867822232
१२	सुन्दर श्रेष्ठ	व्याक हो लोडर	बुद्धभूमी न.पा.	9817440312
१३	ज्ञानेन्द्र प्रसाद चौधरी	टिप्पर चालक	बुद्धभूमी न.पा.	9869581381
१४	रमेश चन्द्र मिश्र	व्याक हो लोडर (हेल्पर)	बुद्धभूमी न.पा.	9804498872
१५	रिता अधिकारी	कार्यालय सहयोगी	बुद्धभूमी न.पा.	9867901497
१६	मुना खनाल	कार्यालय सहयोगी	बुद्धभूमी न.पा.	9821554395
१८	अनुपम पन्थी	कार्यालय सहयोगी	वडा नं. ९, बरकुलपुर	9867256194
१९	परदेशनी थारु	कार्यालय सहयोगी	वडा नं. १०, धनकौली	
२०	यमबहादुर सुनार	ज्यामी	बुद्धभूमी न.पा.	9847286733
२१	सावित्री थारु	स्वीपर	बुद्धभूमी न.पा.	9869581384
<b>शाखा कार्यरत कर्मचारीहरूको विवरण</b>				
१	गौरी शर्मा (अधिकारी)	म.वि.का. सा.प.	बुद्धभूमी न.पा.	9857051517
२	नम कुमारी श्रेष्ठ	म.वि.का. सा.प.	बुद्धभूमी न.पा.	9857038618
३	प्रतिक्षा भुसाल	ना.प्रा.स.	बुद्धभूमी न.पा.	9843274020
४	बसन्त चौधरी	ना.प्रा.स.	बुद्धभूमी न.पा.	9816486350
५	शंकर खनाल	ना.प्रा.स.	पशु विकास शाखा	9819476975
६	आइतवारी चौधरी	का.स.	कृषि विकास शाखा	9819476975
७	सुरेन्द्र प्रसाद चौधरी	कार्यालय सहयोगी	पशु विकास शाखा	9847062808
<b>स्वास्थ्य शाखा इन्चार्जहरूको सम्पर्क नम्बर :</b>				
क्र.स.	कर्मचारीको नाम, थर		कार्यरत संस्था	फोन नं.

बुद्धभूमी नगरपालिकाको नगर प्रोफाइल (वस्तुगत विवरण)

क्र.स.	पदाधिकारीको नाम थर	पद	कार्यरत संस्था	सम्पर्क नं.
१	राम नारायण प्र.गुप्ता	इन्चार्ज	महेन्द्रकोट स्वा.चौ.	9857050261
२	खुबीराम खनाल	इन्चार्ज	जयगनर स्वा. चौ.	9847052230
३	दिपक मणि पौडेल	इन्चार्ज	दुविया स्वा. चौ.	9847134237
४	शिला खनाल	इन्चार्ज	बुङ्ढी स्वा. चौ.	9847264295
५	जनक राज अवस्थी	इन्चार्ज	राजपुर स्वा.चौ.	9840093288
६	शिव प्रसाद घिमिरे	इन्चार्ज	महुवा स्वा.चौ.	9847052646
७	बाबुराम पन्थी	इन्चार्ज	मानपुर स्वा.चौ.	9857054999
८	रामवरण थारू	इन्चार्ज	हरिहरपुर स्वा.चौ.	
९	चन्द्रवती अधिकारी	इन्चार्ज	बरकुलपुर स्वा.चौ.	9844758788
१०	सिद्धार्थ काजी बज्राचार्य	इन्चार्ज	धनकौली स्वा.चौ.	9847040007

८.४. नगरपालिकाभित्र रहेका विशेष संरक्षित स्वायत्त क्षेत्र

यस नगरपालिका भित्र विशेष संरक्षित तथा स्वायत्त क्षेत्रहरू नभएको ।

बुद्धभूमी नगरपालिकाको नगर प्रोफाइल (वस्तुगत विवरण)

अनुसूची -१

संघ, प्रदेश र स्थानीय तहको निर्वाचन विवरण

स्थानीय तहमा निर्वाचित पदाधिकारीहरु:

सि.न	पद	वडा नं	उमेदवारको नाम	उमेर	लिङ्ग	राजनीतिकदल/ स्वतन्त्र	निर्वाचन चिन्ह	प्राप्त मत	कैफियत
१	प्रमुख	नगर पालिका	केशव कुमार श्रेष्ठ	६०	पुरुष	नेपाली काँग्रेस	रुख	10063	निर्वाचित
२	उपप्रमुख		मीरा थारु	२६	महिला		रुख	10032	निर्वाचित
३	वडा अध्यक्ष	1	तेज बहादुर बस्नेत	४४	पुरुष	नेपाली काँग्रेस	रुख	1604	निर्वाचित
४	सदस्य	1	राम प्रसाद वेल्चासे	६१	पुरुष	नेपाली काँग्रेस	दुई रुख	1485	निर्वाचित
५	सदस्य	1	ईश्वरी प्रसाद पौडेल	६७	पुरुष	नेपाल कम्युनिष्ट पार्टी (एमाले)	सुर्य	1449	निर्वाचित
६	महिला सदस्य	1	कमला चौधरी	३७	महिला	नेपाली काँग्रेस	रुख	1602	निर्वाचित
७	दलित महिला सदस्य	1	तारा दमाई	३९	महिला	नेपाली काँग्रेस	रुख	1571	निर्वाचित
८	वडा अध्यक्ष	2	भेषराज शर्मा	६४	पुरुष	नेपाल कम्युनिष्ट पार्टी (एमाले)	सुर्य	1632	निर्वाचित
९	सदस्य	2	ईश्वरी प्रसाद खनाल	५३	पुरुष	नेपाल कम्युनिष्ट पार्टी (एमाले)	सुर्य	1689	निर्वाचित
१०	सदस्य	2	भगन थारु	५२	पुरुष	नेपाल कम्युनिष्ट पार्टी (एमाले)	दुई सुर्य	1611	निर्वाचित
११	महिला सदस्य	2	फुलमाया थारु	३८	महिला	नेपाल कम्युनिष्ट पार्टी (एमाले)	सुर्य	1666	निर्वाचित
१२	दलित महिला सदस्य	2	विन्दु दर्जी	४२	महिला	नेपाल कम्युनिष्ट पार्टी (एमाले)	सुर्य	1691	निर्वाचित
१३	वडा अध्यक्ष	3	गोविन्द प्रसाद आचार्य	२७	पुरुष	नेपाल कम्युनिष्ट पार्टी (एमाले)	सुर्य	1251	निर्वाचित
१४	सदस्य	3	विनोद कुमार गुरुङ	४३	पुरुष	नेपाली काँग्रेस	दुई रुख	1139	निर्वाचित
१५	सदस्य	3	टेडन थारु	५४	पुरुष	नेपाली काँग्रेस	रुख	1117	निर्वाचित
१६	महिला सदस्य	3	कल्पना पोखरेल	५३	महिला	नेपाल कम्युनिष्ट पार्टी (एमाले)	सुर्य	1113	निर्वाचित
१७	दलित महिला सदस्य	3	सुमित्रा सुनार	३६	महिला	नेपाल कम्युनिष्ट पार्टी (एमाले)	सुर्य	1121	निर्वाचित
१८	वडा अध्यक्ष	4	पवन कुमार थारु	३१	पुरुष	नेपाली काँग्रेस	रुख	1309	निर्वाचित
१९	सदस्य	4	जगमनवा थारु	४९	पुरुष	नेपाल कम्युनिष्ट पार्टी (एमाले)	सुर्य	1118	निर्वाचित
२०	सदस्य	4	लोक प्रसाद खनाल	५१	पुरुष	नेपाली काँग्रेस	रुख	1066	निर्वाचित
२१	महिला सदस्य	4	खिमकला पाण्डे	४०	महिला	नेपाली काँग्रेस	रुख	1210	निर्वाचित
२२	दलित महिला सदस्य	4	राम कली सर्केनी	५५	महिला	नेपाली काँग्रेस	रुख	1164	निर्वाचित
२३	वडा अध्यक्ष	5	वेचन प्रसाद यादव	४८	पुरुष	नेपाली काँग्रेस	रुख	711	निर्वाचित
२४	सदस्य	5	अजिजुल्ला मुसलमान	५०	पुरुष	नेपाली काँग्रेस	रुख	717	निर्वाचित
२५	सदस्य	5	इसराइल अली मालिक	३३	पुरुष	नेपाली काँग्रेस	दुई रुख	670	निर्वाचित
२६	महिला सदस्य	5	सरस्वती कुँवर	४६	महिला	नेपाली काँग्रेस	रुख	735	निर्वाचित

बुद्धभूमी नगरपालिकाको नगर प्रोफाइल (वस्तुगत विवरण)

२७	दलित महिला सदस्य	5	बासमती कोरी	५८	महिला	नेपाली काँग्रेस	रुख	713	निर्वाचित
२८	वडा अध्यक्ष	6	नन्द लाल यादव	४५	पुरुष	मधेशी जनअधिकार फोरम, नेपाल (लोकतान्त्रिक)	नम्मकार गरेको हात	636	निर्वाचित
२९	सदस्य	6	सुवास कलवार	३८	पुरुष	नेपाली काँग्रेस	दुई रुख	636	निर्वाचित
३०	सदस्य	6	अकमल हुसेन शेष	३३	पुरुष	मधेशी जनअधिकार फोरम, नेपाल (लोकतान्त्रिक)	नम्मकार गरेको हात	557	निर्वाचित
३१	महिला सदस्य	6	उषा केवट	४८	महिला	मधेशी जनअधिकार फोरम, नेपाल (लोकतान्त्रिक)	नम्मकार गरेको हात	596	निर्वाचित
३२	दलित महिला सदस्य	6	दुर्गावती रैदास	४६	महिला	मधेशी जनअधिकार फोरम, नेपाल (लोकतान्त्रिक)	नम्मकार गरेको हात	596	निर्वाचित
३३	वडा अध्यक्ष	7	राजेश्वर सिंह	६८	पुरुष	नेपाली काँग्रेस	रुख	425	निर्वाचित
३४	सदस्य	7	राम पियारे यादव	४६	पुरुष	नेपाली काँग्रेस	दुई रुख	428	निर्वाचित
३५	सदस्य	7	अल्लु दाढी	६५	पुरुष	नेपाली काँग्रेस	रुख	418	निर्वाचित
३६	महिला सदस्य	7	प्रभावती लोहार	४४	महिला	नेपाली काँग्रेस	रुख	433	निर्वाचित
३७	दलित महिला सदस्य	7	किस्लावती चमाइनी	४७	महिला	नेपाली काँग्रेस	रुख	422	निर्वाचित
३८	वडा अध्यक्ष	8	कपिलदेव तिवारी	५०	पुरुष	नेपाली काँग्रेस	रुख	1496	निर्वाचित
३९	सदस्य	8	नारायण प्रसाद खनाल	५३	पुरुष	नेपाली काँग्रेस	रुख	1390	निर्वाचित
४०	सदस्य	8	रामेश्वर प्रसाद थारु	४१	पुरुष	नेपाली काँग्रेस	दुई रुख	1138	निर्वाचित
४१	महिला सदस्य	8	विमला देवी कुर्मी	३९	महिला	नेपाली काँग्रेस	रुख	1392	निर्वाचित
४२	दलित महिला सदस्य	8	इन्द्रावती रैदास	४६	महिला	नेपाली काँग्रेस	रुख	1383	निर्वाचित
४३	वडा अध्यक्ष	9	खुमानन्द न्यौपाने	५२	पुरुष	नेपाल कम्युनिष्ट पार्टी (एमाले)	सुर्य	1931	निर्वाचित
४४	सदस्य	9	फेरु थारु	५२	पुरुष	नेपाल कम्युनिष्ट पार्टी (एमाले)	दुई सुर्य	1878	निर्वाचित
४५	सदस्य	9	कृष्ण कुमार थारु	३९	पुरुष	नेपाल कम्युनिष्ट पार्टी (एमाले)	सुर्य	1801	निर्वाचित
४६	महिला सदस्य	9	कमक्षी देवी उपाध्याय (खनाल)	५२	महिला	नेपाल कम्युनिष्ट पार्टी (एमाले)	सुर्य	1889	निर्वाचित
४७	दलित महिला सदस्य	9	जाल माया सुनार	३५	महिला	नेपाल कम्युनिष्ट पार्टी (एमाले)	सुर्य	1914	निर्वाचित
४८	वडा अध्यक्ष	10	त्रिलोकी खरविन्द	५२	पुरुष	संघीय समाजवादी फोरम, नेपाल	हातले समातेको मसाल	748	निर्वाचित
४९	सदस्य	10	सन्दीप कुमार पान्डेय	३०	पुरुष	संघीय समाजवादी फोरम, नेपाल	हातले समातेको मसाल	845	निर्वाचित
५०	सदस्य	10	त्रिभुवन कुर्मी	४०	पुरुष	संघीय समाजवादी फोरम, नेपाल	दुई हातले समातेको मसाल	766	निर्वाचित

बुद्धभूमी नगरपालिकाको नगर प्रोफाइल (वस्तुगत विवरण)

५१	महिला सदस्य	10	कवुतरा कहाँ	५२	महिला	संघीय समाजवादी फोरम, नेपाल	हालै समातेको मसाल	796	निर्वाचित
५२	दलित महिला सदस्य	10	सोनमती धोवी	४५	महिला	संघीय समाजवादी फोरम, नेपाल	हालै समातेको मसाल	799	निर्वाचित

स्रोत: <http://result.election.gov.np>

स्थानीय तहमा निर्वाचित प्रमुख, उपप्रमुख र निकटतम व्यक्ति तथा दलहरूको विवरण:

पद	वडा नं	उम्मेदवारको नाम	लिङ्ग	राजनीतिक दलको नाम	प्राप्त मत्त	स्थान	कैफियत
प्रमुख	नगरपालिका	केशव कुमार श्रेष्ठ	पुरुष	नेपाली काँग्रेस	10063	1	निर्वाचित
प्रमुख		रुपेश कुमार श्रेष्ठ	पुरुष	नेपाल कम्युनिष्ट पार्टी (एमाले)	9926	2	
उपप्रमुख		मीरा थारु	महिला	नेपाली काँग्रेस	10032	1	निर्वाचित
उपप्रमुख		मन्जु चौधरी	महिला	नेपाल कम्युनिष्ट पार्टी (एमाले)	9449	2	
वडा अध्यक्ष	1	तेज बहादुर बस्नेत	पुरुष	नेपाली काँग्रेस	1604	1	निर्वाचित
		गोविन्द प्रसाद पन्थी	पुरुष	नेपाल कम्युनिष्ट पार्टी (एमाले)	1563	2	
वडा अध्यक्ष	2	भेषराज शर्मा	पुरुष	नेपाल कम्युनिष्ट पार्टी (एमाले)	1632	1	निर्वाचित
		सुरज प्रताप राणा	पुरुष	नेपाली काँग्रेस	1509	2	
वडा अध्यक्ष	3	गोविन्द प्रसाद आचार्य	पुरुष	नेपाल कम्युनिष्ट पार्टी (एमाले)	1251	1	निर्वाचित
		असराम थारु	पुरुष	नेपाली काँग्रेस	1018	2	
वडा अध्यक्ष	4	पवन कुमार थारु	पुरुष	नेपाली काँग्रेस	1309	1	निर्वाचित
		देविराम खनाल	पुरुष	नेपाल कम्युनिष्ट पार्टी (एमाले)	1096	2	
वडा अध्यक्ष	5	वेचन प्रसाद यादव	पुरुष	नेपाली काँग्रेस	711	1	निर्वाचित
		खोम बहादुर थापा	पुरुष	नेपाल कम्युनिष्ट पार्टी (एमाले)	560	2	
वडा अध्यक्ष	6	नन्द लाल यादव	पुरुष	मधेशी जनअधिकार फोरम, नेपाल (लोकतान्त्रिक)	636	1	निर्वाचित
		ऐलेन्द्र प्रसाद कुर्मी	पुरुष	नेपाली काँग्रेस	576	2	
वडा अध्यक्ष	7	राजेश्वर सिंह	पुरुष	नेपाली काँग्रेस	425	1	निर्वाचित
		शालिकराम यादव	पुरुष	स्वतन्त्र	405	2	
वडा अध्यक्ष	8	कपिलदेव तिवारी	पुरुष	नेपाली काँग्रेस	1496	1	निर्वाचित
		सन्तराम यादव	पुरुष	नेपाल कम्युनिष्ट पार्टी (एमाले)	556	2	
वडा अध्यक्ष	9	खुमानन्द न्यौपाने	पुरुष	नेपाल कम्युनिष्ट पार्टी (एमाले)	1931	1	निर्वाचित
		चन्द्रमान थारु	पुरुष	नेपाली काँग्रेस	1592	2	
वडा अध्यक्ष	10	त्रिलोकी खरविन्द	पुरुष	संघीय समाजवादी फोरम, नेपाल	748	1	निर्वाचित
		कृष्ण कुवर चौधरी	पुरुष	नेपाली काँग्रेस	548	2	

स्रोत: <http://result.election.gov.np>

बुद्धभूमी नगरपालिकाको नगर प्रोफाइल (वस्तुगत विवरण)

प्रतिनिधि सभा निर्वाचन विवरण (क्षेत्र नं. २) दशौं स्थान सम्म:

क्र.सं.	उमेवारको नाम	लिङ्ग	राजनितिक दलको नाम	प्राप्त मत	स्थान	कैफियत
१	बृजेश कुमार गुप्त	पुरुष	नेपाल कम्युनिष्ट पार्टी (एमाले)	35147	1	निर्वाचित
२	सुरेन्द्र राज आचार्य	पुरुष	नेपाली काँग्रेस	31566	2	
३	शत्रुघन बिलास सिंह कुर्मी	पुरुष	राष्ट्रिय जनता पार्टी नेपाल	2048	3	
४	राम नेवास यादव	पुरुष	संघीय समाजवादी फोरम नेपाल	1774	4	
५	प्रदीप कुमार चौधरी कुर्मी	पुरुष	जनसमाजवादी पार्टी नेपाल	400	5	
६	लक्ष्मी कुमारी भण्डारी	महिला	राष्ट्रिय जनमोर्चा	242	6	
७	मोहम्मद समि मुसलमान	पुरुष	स्वतन्त्र	239	7	
८	इन्द्रमणी पौडेल	पुरुष	नयाँ शक्ति पार्टी नेपाल	132	8	
९	कमला देवी श्रीवास्वत	महिला	एकीकृत राष्ट्रिय प्रजातन्त्र पार्टी(राष्ट्रवादी)	96	9	
१०	नरमायाँ थापा	महिला	राष्ट्रिय जनमुक्ति पार्टी	84	10	

स्रोत: <http://result.election.gov.np/ElectionResultCentral.aspx>

प्रदेश सभा निर्वाचन सम्बन्धी विवरण (क्षेत्र नं. २-क) दशौं स्थान सम्म:

क्र.सं.	उमेवारको नाम	लिङ्ग	राजनितिक दलको नाम	प्राप्त मत	स्थान	कैफियत
१	दृग नरायण पाण्डेय	पुरुष	नेपाल कम्युनिष्ट पार्टी (एमाले)	19244	1	निर्वाचित
२	जवाहर लाल चौधरी	पुरुष	नेपाली काँग्रेस	17066	2	
३	मोहम्मद सफिक धुनिया	पुरुष	संघीय समाजवादी फोरम नेपाल	1529	3	
४	ओंकारनाथ शुक्ल	पुरुष	राष्ट्रिय जनता पार्टी नेपाल	1206	4	
५	अनन्त कुमार चौधरी	पुरुष	राष्ट्रिय प्रजातन्त्र पार्टी	442	5	
६	नेत्र प्रसाद गैरे	पुरुष	राष्ट्रिय जनमोर्चा	187	6	
७	करिम धोवी	पुरुष	जनसमाजवादी पार्टी नेपाल	153	7	
८	जुद्ध बहादुर कब्दार	पुरुष	मंगोल नेशनल अर्गनाइजेसन	72	8	
९	दिल बहादुर चुदारा	पुरुष	देशभक्त जनगणतान्त्रिक मोर्चा नेपाल	32	9	
१०	राम प्रकाश कलवार	पुरुष	नेपाल युवा किसान पार्टी	18	10	

स्रोत: <http://result.election.gov.np>

प्रदेश सभा निर्वाचन सम्बन्धी विवरण (क्षेत्र नं. २-ख) दशौं स्थान सम्म:

क्र.सं.	उमेवारको नाम	लिङ्ग	राजनितिक दलको नाम	प्राप्त मत	स्थान	कैफियत
१	धर्म बहादुर लाल श्रीवास्तव	पुरुष	नेपाल कम्युनिष्ट पार्टी (एमाले)	10436	1	निर्वाचित
२	सुधाकर पाण्डेय	पुरुष	नेपाली काँग्रेस	10050	2	
३	राजु प्रसाद अर्याल	पुरुष	स्वतन्त्र	4556	3	
४	वृज गोपाल गुप्त	पुरुष	संघीय समाजवादी फोरम नेपाल	2368	4	
५	राम देव कलवार	पुरुष	राष्ट्रिय जनता पार्टी नेपाल	1748	5	
६	त्रियुगी नारायण जयसवाल	पुरुष	बहुजन शक्ति पार्टी	983	6	

बुद्धभूमी नगरपालिकाको नगर प्रोफाइल (वस्तुगत विवरण)

७	राम मिलन अहिर	पुरुष	राष्ट्रिय प्रजातन्त्र पार्टी	495	7	
८	विशाल कुमार श्रीवास्तव	पुरुष	नेपाल कम्युनिष्ट पार्टी (माले)	282	8	
९	इदरीस मोहम्मद मुसलमान	पुरुष	एकीकृत राष्ट्रिय प्रजातन्त्र पार्टी(राष्ट्रवादी)	273	9	
१०	भगल प्रसाद चाई	पुरुष	स्वतन्त्र	142	10	

स्रोत: <http://result.election.gov.np>

अनुसूची - २

सेवा प्रदायक सरकारी कार्यालयहरू तथा प्रमुखहरूको सम्पर्क विवरण

सि.नं.	कार्यालयको नाम	सम्पर्क नं.	नाम
	जिल्ला प्रशासन कार्यालय, कपिलवस्तु	०७६५६०२३० (कार्यालय) ९८५७०३७७७७ (प्रमुख जिल्ला अधिकारी)	जि.प्र.का.
	जिल्ला प्रहरी कार्यालय, तौलिहवा		
	जिल्ला ट्राफिक कार्यालय गोरुसिंगे		
	आन्तरिक राजस्व कार्यालय, कृष्णनगर		
	कृष्णनगर भन्सार कार्यालय, कृष्णनगर		
	जिल्ला समन्वय समितिको कार्यालय, कपिलवस्तु	९८०४४०८६०१ ( जिल्ला समन्वय संयोजक) ९८५७०२२०३६ (जिल्ला समन्वय अधिकारी)	नारायण प्रसाद खनाल
	कोष तथा लेखा नियन्त्रक कार्यालय, कपिलवस्तु	०७६७६००३१ (कार्यालय) ९८५७० (कोष नियन्त्रक)	
	जिल्ला निर्वाचन कार्यालय, कपिलवस्तु	०७६५६०५३८ (कार्यालय) ९८५७०५१५३८ (जि.नि.अ.)	रामचन्द्र अर्याल (नि.)
	डिभिजन बन कार्यालय, तौलिहवा		
	ईलाका प्रशासन कार्यालय, बाणगंगा		
	ईलाका प्रशासन कार्यालय, चन्द्रौटा		
	मालपोत कार्यालय, तौलिहवा		
	मालपोत कार्यालय, चन्द्रौटा		
	नापी कार्यालय तौलिहवा		
	नापी कार्यालय, चन्द्रौटा		
	आन्तरिक		
	बुद्धभूमी नगरपालिका, बुड्ढी-कपिलवस्तु	9857050290 (नगर प्रमुख) 9857088111(प्रमुख प्रशासकिय अधिकृत)	केशवकुमार श्रेष्ठ मेघनाथ पाध्या
	वाणगंगा नगरपालिका, बाणगंगा-कपिलवस्तु	९८५७०५४०२० (नगर प्रमुख) ९८५७०८७१११ (प्रमुख प्रशासकिय अधिकृत)	मंगल प्रसाद थारु तुलसीराम मरासिनी



बुद्धभूमी नगरपालिकाको नगर प्रोफाइल (वस्तुगत विवरण)

शिवराज नगरपालिका, चन्द्रौटा-कपिलवस्तु	9857034033 (नगर प्रमुख) 9857086111 (प्रमुख प्रशासकिय अधिकृत)	नेत्रराज अधिकारी शेषकान्त पौडेल
कृष्णनगर नगरपालिका, कृष्णनगर-कपिलवस्तु	9847548555 (नगर प्रमुख) 9857085111 (प्रमुख प्रशासकिय अधिकृत)	रजत प्रताप साह षड्कुमार पौडेल
कपिलवस्तु नगरपालिका, तौलिहवा- कपिलवस्तु	9847083855 (नगर प्रमुख) 9857084111 (प्रमुख प्रशासकिय अधिकृत)	किरण सिं बिमलराज आचार्य
महाराजगंज नगरपालिका, महाराजगंज- कपिलवस्तु	9857056886 नगर प्रमुख 9847652900 (प्रमुख प्रशासकिय अधिकृत)	अब्दुल कलाम ढोलराज ढकाल
विजयनगर गाउँपालिका, खुरहुरिया- कपिलवस्तु	९८५७० (नगर प्रमुख) 9857014869 (प्रमुख प्रशासकिय अधिकृत)	गोपाल ब. थापामगर रबिन्द्र प्र. चौधरी
मायादेवी गाउँपालिका	9857053999 (नगर प्रमुख) 9847061361 (प्रमुख प्रशासकिय अधिकृत)	बजरंगी प्रसाद कुर्मी रामचन्द्र ढकाल
यशोधरा गाउँपालिका, बैदौली	9847511699 (नगर प्रमुख) 9857051843 (प्रमुख प्रशासकिय अधिकृत)	गिरजेश कुमार पान्डे बनारसी प्रसाद हरिजन
शुद्धोधन गाउँपालिका	9816486787 (नगर प्रमुख) ९८५७०५२१०१ (प्रमुख प्रशासकिय अधिकृत)	निसार अहमद खां प्रेम प्रसाद पोख्रेल

अनुसूची -३

आपतकालीन सेवा प्रदायक सम्पर्क विवरण

बुद्धभूमी नगरपालिकाको नगर प्रोफाइल (वस्तुगत विवरण)

अनुसूची - ४

चालु आ.व. २०७६/०७७ को तथा तथा कार्यक्रमको शिर्षकगत विवरण

							रु. ०००मा		
संकेत नं.	शीर्षक	श्रोत					जम्मा	%	
		आन्तरिक श्रोत	अन्तर सरकारी वित्तीय हस्तान्तरण			ऋण			जन सहभागिता
			नेपाल सरकार	प्रदेश सरकार	स्थानीय तह				
क)									
	१. भैतिक पूर्वाधार तर्फ					२७५५००.०	६२.७		
१.१	वडा स्तरीय योजना ६५,००,०००x१०					६५०००.०	१४.८		
१.२	समपुरक कोष					३००००.०	६.८		
१.३	लागत सहभागिता कार्यक्रम					३२०००.०	७.३		
१.४	नगर स्तरीय बहुवर्षिय ठूला पूर्वाधार सडकहरू					६००००.०	१३.६		
१.५	नगरस्तरीय मझौला पूर्वाधार सडकहरू					३००००.०	६.८		
१.६	नगरस्तरीय साना पूर्वाधार सडकहरू					४२०००.०	९.६		
१.७	सिचार्ड					११०००.०	२.५		
१.८	अन्य मेसिनरी उपकरण खरिद					२०००.०	०.५		
१.९	मर्मत संभार कोष					३५००.०	०.८		
	२. आर्थिक विकास तर्फ					१४५००.०	३.३		
२.१	कृषि					६५००.०	१.५		
२.२	पशु					६५००.०	१.५		
२.३	सहकारी /उद्योग /पर्यटन					१५००.०	०.३		
	३. सामाजिक विकास तर्फ					४५९८४.०	१०.५		
३.१	संस्कृति प्रवर्धन (धार्मिक संरचना)					८०००.०	१.८		

बुद्धभूमी नगरपालिकाको नगर प्रोफाइल (वस्तुगत विवरण)

३.२	नगरस्तरीय खेलकुद कार्यक्रम							१०००.०	०.२
३.३	लक्षित कार्यक्रम								०.०
	क) नगर स्तरीय							५१००.०	१.२
	ख) वडा स्तरीय (१०x ५००)							५०००.०	१.१
३.४	शिक्षा							१९३८४.०	४.४
३.५	स्वास्थ्य							७५००.०	१.७
४. वन तथा वातावरण तर्फ								१७८००.०	४.०
४.१	जल उत्पन्न प्रकोप नियन्त्रण							६५००.०	१.५
४.२	एक गाउँ एक पोखरी कार्यक्रम							५०००.०	१.१
४.३	सरसफारङ्ग फोहरमैला व्यवस्थापन							२०००.०	०.५
४.५	वन तथा भू. संरक्षण							२०००.०	०.५
४.६	विपद् व्यवस्थापन							२०००.०	०.५
४.७	एम्बुलेन्स सञ्चालन तथा व्यवस्थापन							३००.०	०.१
५. संस्थागत विकास/ मानव संसाधन तर्फ								५०००.०	१.१
५.१	खरको छाना विस्थापित कर्कत पाता (सुरक्षित आवास)							५०००.०	१.१
६. कर्मचारी, जनप्रतिनिधी पारिश्रमिक र कार्यालय संचालन खर्च								८०९५५.०	१८.४
७. अन्य कार्यक्रम									
	कुल जम्मा							४३९७३९.०	१००.०
ख)	जि.स.स. बाट प्राप्त अनुदान							३१५००.०	७.२
	कुल जम्मा (क+ख)							४७१२३९.०	
आ.व. २०७६/०७७ शसित तर्फको कार्यक्रमहरू									
संघ तर्फको कार्यक्रम									
१	शिक्षा							१९३१३१.०	

बुद्धभूमी नगरपालिकाको नगर प्रोफाइल (वस्तुगत विवरण)

२	शिक्षा (SSDP)							३१५००.०	
३	स्वास्थ्य							४३७७३.०	
४	स्वास्थ्य, पोषण (युनिसेफ)							३००.०	
	कृषि							१६४५.०	
५	युवा खेलकुद							१००.०	
६	उर्जा							११७४.०	
७	प्रधानमन्त्री स्वरोजगार तलब भत्ता							४७७.०	
८	प्रधानमन्त्री स्वरोजगार कार्यक्रम							६५००.०	
९	विभिन्न झोलुगे पुल							३८००.०	
१०	बहुक्षेत्रीय पोषण							२०००.०	
११	सामाजिक सुरक्षा							१०००००.०	
	जम्मा							३८४४००.०	
प्रदेश तर्फको कार्यक्रम									
१	सामाजिक विकास तर्फ							७५००.०	
२	खानेपानी सरसफारइ तर्फ							१५००.०	
३	सिचारइ							२०००.०	
	जम्मा							११०००.०	
	संघ + प्रदेश शर्षत तर्फको कुल जम्मा							३९५४००.०	
	निर्षत/शर्षत सबै (संघ+प्रदेश+जि.स.स.) जम्मा							८६६६३९.०	

सहयोगी संघ/संस्थाको संक्षिप्त विवरण

अनुसूची- ५

वस्तुस्थिती विवरण तयार गर्न तथ्याङ्क संकलन फारमहरु



**बुद्धभूमी नगरपालिका**  
नगर कार्यपालिकाको कार्यालय  
बुड्ढी-कपिलवस्तु, ५ नं. प्रदेश नेपाल

**नगर प्रोफाइलको लागि**

**घरधुरी सर्वेक्षण फाराम-२०७४**

घरमूलीको कोड नं:	०	९	०	९	०	०	१	स्वामित्व	सं
घरमूलीको नाम थर:	कल्पना अधिकारी							परिवारको सदस्य मध्ये विदेशमा रहेको संख्या	
घर्म:			वडा नं:	०९					
भाषा:			टोल:	डुमरा				घरले चर्चेको क्षेत्रफल:	
जात/जाती:			साविक गाविस:	वरकुलपुर				कूल जग्गाको क्षेत्रफल (अन्यत्र समेत गरी)	
फोन:			साविक वडा नं:	०९					

नोट: घरमूलीको कोड राख्दा हालको (वडा-साविक वडा-क्रम संख्या मिलाएर राख्नु पर्दछ। जस्तै: साविक महेंद्रकोटको साविक वडा नं.५ को कोड नं. राख्दा ०१-०५-०००१)

१. पारिवारिक विवरण: (नाम पछि थर लेख्नु पर्दैन, पहिलो विवाह भएको उमेर मा अविवाहित भएको भए ड्यास – चिन्ह दिनुहोला कुनै विवरण छैन भने – ड्यास चिन्न अनिवार्य दिनुपर्नेछ खालि ठाउँ नछोड्नुहोला)

सि.न.	सदस्यको नाम	उमेर	लिंग	पेशा	शैक्षिक योग्यता	बुवा/आमाको नाम	हालको अध्ययनको अवस्था		कुनै ठूलो रोग लागेको भए रोगको नाम	सामाजिक सुरक्षा सुविधा लिनुभएको छ (भए सोको प्रकार)	पहिलो विवाह भएको उमेर (विवाहित मात्र)	अपाङ्गता (विशेष क्षमता)
							अध्ययनरत	छाडेको				
१	गमचन्द्र											
२												
३												
४												
५												
६												
७												
८												
९												
१०												
११												
१२												
१३												
१४												
१५												
१६												
१७												

घरमूली समेतको विवरण

बुद्धभूमी नगरपालिकाको नगर प्रोफाइल (वस्तुगत विवरण)

२. नोकरी गर्ने परिवारको विवरण ( )

सि.नं.	नाम	नोकरी विवरण (पद-श्रेणी)	संस्था		माषिक आम्दानी	कैफियत
			सरकारी	गैर सरकारी		

३. व्यवसाय गर्ने परिवारको विवरण

सि.नं.	संचालकको नाम	व्यवसायको किसिम	शुरु बर्ष	माषिक आम्दानी	संलग्न परिवार वा कामदार संख्या	कामदारलाई भुक्तानी दिनुपर्ने पारिश्रमिक रकम	कैफियत

४. पशुपालन, कृषि तथा फलफूल सम्बन्धी विवरण (संख्या र उत्पादन प्रति बर्ष)

(गाई/गोरु, भैसी/रागा, खसि बोका, भेडा, च्याङ्प्रा, घोडा/घोडी, बंगुर, कुखुरा, खच्चर, हाती लगाएत अन्य....)				(धान, मकै, कोदो, गहुँ, अरहर, मुसुरो, चना केराउ, आलु, अन्य दाल, साग सब्जी, बेसार लगाएत अन्य)			
पशु पन्छी सम्बन्धी			उत्पादन विक्रीबाट हुने (बार्षिक आम्दानी रकम)	खाद्यान्न उत्पादन सम्बन्धी			उत्पादन विक्रीबाट हुने (बार्षिक आम्दानी रकम)
सि.नं.	पशु चौपाया विवरण	संख्या		सि.नं.	कृषि उत्पादन विवरण	उत्पादन किलो प्रति बर्ष	

५. फलफूल तथा अन्य उत्पादन सम्बन्धी विवरण (संख्या र उत्पादन प्रति बर्ष)

(आप, कटहर, अम्वो, मेवा, लगाएत अन्य उत्पादन)				(दुध, दहि, घिउ, मह, अन्डा, मासु, अचार लगाएत अन्य)			
फलफूल			उत्पादन विक्रीबाट हुने (बार्षिक आम्दानी रकम)	अन्य			
सि.नं.	फलफूल उत्पादन विवरण	किलो प्रति बर्ष		सि.नं.	उत्पादन विवरण	किलो प्रति बर्ष	उत्पादन विक्रीबाट हुने (बार्षिक आम्दानी रकम)

## बुद्धभूमी नगरपालिकाको नगर प्रोफाइल (वस्तुगत विवरण)

### ६. पेशा व्यवसाय र आम्दानी

विवरण	व्यवसाय			रोजगार			कैफियत
	यसै नगर पालिका भित्र संख्या	जिल्ला भित्र नगरपालिका बाहिर	जिल्ला बाहिर	आफ्नै देश	भारत	विदेश	
संख्या							
आम्दानी प्रति महिना रू.							

### ७. घर तथा मेशिनरी विवरण

घर					सोलार जडान छ/छैन	विद्युत जडान छ/छैन	सवारी साधन र प्रकार	मेशिनरी औजार	अन्य
कच्ची				पक्की/तला					
खरको छाना	ढुंगाको छाना	टिनको छाना	तला						

### ८. सम्पन्नता को अवस्था (कुनै एकमा ✓) लगाउनुहोस

३ महिना भन्दा कम खान पुग्ने	६ महिना भन्दा कम खान पुग्ने	९ महिना भन्दा कम खान पुग्ने	१ वर्ष भन्दा कम खान पुग्ने	खाना पुगेर विक्रि समेत हुने	कैफियत

### ९. माषिक आम्दानी (कित्राना पसल, कपडा पसल, फ्रेस हाउस, सिलाई कटाई, स्टेसनरी, फर्निचर उद्योग लगायत अन्य (व्यवसायको नाम लेख्ने) ब्यापार ब्यावसायबाट रू.)

सि.नं.	व्यवसाय	मासिक आम्दानी रू.	कैफियत

### १०. परिवारले प्रयोग गर्ने ईन्धन र खानेपानीको श्रोत:

खानेपानी		इन्धनको प्रयोग		खानेपानीको प्रयोग			साबुनपानीले हात धुने बानी	सधै साबुन पानीले (जना)	कहिलेकाँही साबुनपानीले (जना)	पानीले मात्र (जना)
श्रोत किसिम,श्रोत	चिन्ह ✓	श्रोत किसिम, श्रोत	चिन्ह ✓	विधि	प्रयोग सधै ✓	कहिलेकाँही ✓				
हैण्डपम्प		दाउरा		फिल्टर प्रयोग गरेर खाने			खाना खानभन्दा अघि			
धारा (पाईप प्रणाली)		गुईँठा		क्लोरेनेसन गरेर खाने			शौचालय प्रयोग गरिसके पछि			
कुँवा		गोबर ग्यास		उमालेर खाने			फोहोरकुरा छोएपछि/बच्चाको दिसा धोएपछि			
मुहान खोला		गेस		सोडिस गरेर खाने			विरामीको स्यहार सुसार गरेपछि			

### ११. के तपाईंको परिवारमा धुम्रपान, मध्वपान सेवन गर्नुहुन्छ ?

सि.न.	विवरण	महिला/पुरुष	परिवारमा कति जनाले	दिनमा एक जनाले कतिसम्म (पटक)	कतिजति खर्च हुन्छ ? दैनिक	कैफियत
१	चुरोट					
२	विडी					
३	खैनी, शुर्ती					
४	घरायसी जाँड/रक्सी					
५	बोटलको रक्सी					

## बुद्धभूमी नगरपालिकाको नगर प्रोफाइल (वस्तुगत विवरण)

१२. के तपाईंको परिवारमा एक बर्षभित्र कोही विरामी भएर अस्पताल जानु परेको छ ?

सि.न.	अवस्था	निजी/सरकारी/सामुदायिक	महिला/पुरुष	कति पटक	विरामीलाई कस्तो रोग लागेको रहेछ	कैफियत
१	स्थानीय स्वास्थ्य संस्था					
२	जिल्ला भित्रको अस्पताल					
३	जिल्ला बाहिरको अस्पताल					

१३. तपाईंको परिवारमा कसैलाई कुनै रोग लागेको छ ?

सि.न.	रोग	कति जना	चेक गराउन जानुपर्ने स्थान	चेक गराउन जाँदा लामो अनुमानित खर्च	कैफियत
१					
२					
३					

१४. तपाईंको परिवारमा फोहोर मैला व्यवस्थापनको लागि केही पहल भएको छ ?

विवरण	छुट्टा छुट्टै	एकै ठाउँ	व्यवस्थापन छैन	कैफियत	शौचालयको अवस्था (✓)	
					कच्ची	पक्की
सड्ने फोहोर						
नसड्ने फोहोर						
					कुनै छैन	

१५. तपाईं वा सगोलको परिवारको यस गाउँपालिका बाहेक अन्य ठाउँमा घर वा अन्य सम्पत्ती छ ?

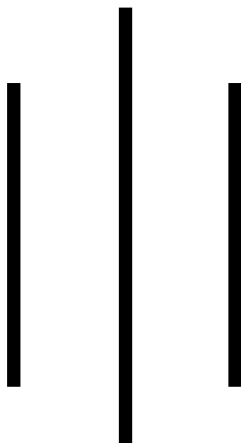
विवरण	घर जग्गा		अन्य सम्पत्ती सामान			
	छ भने कहाँ	कति (जग्गाको क्षेत्रफल समेत)	कैफियत	संख्या	मूल्य	कैफियत
घर			टेलिफोन ल्यान्ड लाईन			
जग्गा			टेलिभिजन			
उद्द्योग			कम्प्युटर			
व्यापार व्यवसाय			रेडियो			
अन्य			मोबाइल			
			CDMA फोन सेट			
			अन्य			

अन्तर्वाता मिति:		डाटा एन्ट्री मिति:	
डाटा संकलकको नाम:		कम्प्युटर एन्ट्री गर्नेको नाम:	
संकलकको सही:		एन्ट्री गर्नेको सही:	
प्रमाणित गर्ने वडा अध्यक्षको सहि, छाप मिति		अन्तर्वाता दिनेको सही	



# बुद्धभूमी नगरपालिकाको नगर प्रोफाइल (वस्तुगत विवरण)

२०७५/०७६



बुद्धभूमी नगरपालिका  
नगर कार्यपालिकाको कार्यालय  
हनुमानचोक, बुडढी, कपिलवस्तु  
५ नं. प्रदेश, नेपाल

संरक्षक :

**केशव कुमार श्रेष्ठ**

नगर प्रमुख

**मिरा थारु**

नगर उपप्रमुख

तथा

वडाका वडा अध्यक्षज्यूहरू

नगर कार्यपालिका सदस्यज्यूहरू

प्रमुख सठपादक:

मेघनाथ पाध्या

प्रमुख प्रशासकीय अधिकृत (उपसचिव)

प्रमुख सठपादक/प्रमुख भुमिका:

लिल बहादुर राउत क्षेत्री (शिक्षा तथा युवा, खेलकुद शाखा)

राजन कुमार पोखरेल (प्रशासन शाखा)

विमर्श खनाल (सूचना प्रविधि शाखा)

रविन चौधरी (कम्प्यूटर अपरेटर)

सठपादक :

राजेन्द्र प्रसाद चौधरी, लक्ष्मण लाल श्रीवास्ताव, युवराज पोखरेल, नवराज पाण्डे, डोलबिक्रम बेलबासे, विष्णु पन्थी, चिरञ्जीवी आचार्य, नवीन खनाल, कृष्ण प्रसाद गौतम, बाबुराम खनाल, भुपेन्द्र थारु, खुम बहादुर राउत, अन्जुली पन्थी, शारद बेलबासे, रामबृक्ष चौधरी, राजु प्रसाद चौधरी

सह-सठपादक

विष्णु प्रसाद पौडेल, नुमराज भुसाल, शिवरतन प्रसाद चौधरी, पुष्पा गैरे  
निरज थापा मगर, फुलचन्द्र बरई, रामकृपाल चौधरी, पार्वता पन्थी, जित बहादुर यादव

प्रकाशक:


**बुद्धभूमी नगरपालिका**

**नगर कार्यपालिकाको कार्यालय, हनुमानचोक, बुङ्डी, कपिलवस्तु**

Website: buddhabhumimun.gov.np


E-mail: buddhabhumi.mun@gmail.com, info@buddhabhumimun.gov.np

## मन्तव्य



जनताको प्रतिस्पर्धात्मक बहुदलीय लोकतन्त्रिक शासन प्रणाली अर्न्तगत संघीय गणतन्त्रात्मक शासन पद्धतिको अवलम्बन गर्दै देशका ७५३ स्थानीय तहहरू आफ्नो स्थानीय सरकारको रूपमा अभ्यास गर्दै आई रहेको अवस्था र नेपालको संविधानको मर्म अनुसार स्थानीय तहले स्थानीय सरकारको प्रतिनिधित्व गर्न तथा भावी कार्यदिशा तय गर्नका लागि नगरपालिकाको भौतिक पूर्वाधारको अवस्था, सामाजिक विकासको अवस्था, वन तथा विपद व्यवस्थापनको अवस्था, सुशासन र सेवा प्रवाहको अवस्थाका लगायतका तथ्याङ्कहरू अद्यावधिक गर्न जरुरी रहेको छ र नगरपालिका भित्रका बहुआयामिक क्षेत्रहरूको विश्लेषण गरी अल्पकालीन, मध्यकालीन तथा दीर्घकालीन आवधिक नीति तथा योजनाहरू तय गर्नुपर्ने आवश्यकता रहेको अवस्थामा यस बुद्धभूमी नगरपालिकाको वस्तुगत विवरण- २०७५ (नगर प्रोफाइल) तयार गर्ने जमर्को गरेको छ । यो प्रोफाइल नगरपालिकाको तत्कालिन अवस्थाको ऐनाको रूपमा रहेको र राष्ट्रले लिएको दिगो विकास लक्ष्य हासिल गर्न नगरपालिकाले आफ्नो तर्फबाट गर्नुपर्ने भूमिका समेत कोसेढुङ्गाको रूपमा सावित हुने विश्वास लिएको छु । यसरी नगरपालिकाको वस्तुगत विवरण तयारीका क्रममा विभिन्न सन्दर्भ सामाग्रीहरू उपलब्ध गराइ दिनुहुने सम्बन्धित निकायहरू, नेपाल सरकारका विभिन्न विषयगत मन्त्रालयहरूबाट प्राप्त भएका वार्षिक प्रतिवेदनहरू, वडा कार्यालयबाट प्राप्त विवरण प्रतिवेदनहरू र घरधुरी सर्वेक्षकहरू आभारका पात्रहरू रहनु भएको छ । यस प्रोफाइल तयारीका क्रममा अहोरात्र खटिन हुने नगरपालिकाका प्रतिनिधिहरू, राष्ट्रसेवक कर्मचारी साथै सल्लाह सुझाव दिन हुने महानुभावहरूलाई हार्दिक धन्यवाद दिन चाहन्छु । यस नगरपालिकाको वस्तुगत विवरण २०७५ लाई विस्तृत रूपमा तथ्याङ्कहरूको विश्लेषण गरी पहिलो पटक प्रकाशन भएकोमा विविध सिमितताहरू रहन सक्ने हुदाँ आवश्यक सुझावहरू अपेक्षा सहित आगामी प्रकाशनमा थप परिष्कृत र परिमार्जन गर्दै लैजाने संकल्पका साथ आगामी वर्षको योजना कार्यान्वयनमा नगरपालिकाका विषयगत समितिहरू, गैर सरकारी संस्थाहरू, विभिन्न निकायहरू र सम्बन्धित सबैको सहयोग हुने आशा एवं विश्वास समेत लिएको छु ।

धन्यवाद !

  
केशव कुमार श्रेष्ठ  
नगर प्रमुख

## मन्तव्य



नेपालको संविधान २०७२ अनुरूप नेपाल संघिय शासन व्यवस्था प्रणालिको रुपमा स्थानीय सरकारको अभ्यासमा आईसकेको र स्थानीय तहहरूमा पनि विकासका बहुआयामिक क्षेत्रहरूको आवश्यकता पहिचान गरी आवधिक तथा योजनावद्ध विकासका लहरहरूलाई सस्थागत गर्नु पर्ने दायित्व यस बुद्धभूमी नगरपालिकालाई समेत आएको छ । नगरपालिकाको समुन्नती र समृद्धिका लागि यस नगरपालिका क्षेत्र भित्रका समग्र वस्तुस्थिति देखिने गरी, विभिन्न शीर्षक बुदाँहरूमा आधारित रही सामाजिक विकास, शैक्षिक विकास, स्वास्थ्यको विकास, पर्यटन विकास, आर्थिक विकास, वातावरण तथा विपद् व्यवस्थापन, पूर्वाधार विकास, सुशासन तथा सेवा प्रवाह लगायतका क्षेत्रहरूको वास्तविक तथ्याङ्क एव वस्तुस्थिती पहिचान गरी वस्तुगत विवरण तय गर्नुपर्ने अवस्था कायम छ । यस प्रकार बुद्धभूमी नगरपालिकाले आफ्नो स्थानीय तह गठन पश्चात विस्तृत वस्तुगत विवरण प्रकाशन गरेको छ । समुन्नत नगरपालिका निर्माणका लागि योजनाको बास्तविक खाका तय गर्न यसको महत्वपूर्ण आवश्यकता महसुस गरी यो पाश्चिन्न (नगर प्रोफाइल) तयार पारिएको छ । बुद्धभूमी नगरपालिकाले नवगठित स्थानीय संरचनाको वस्तुगत विवरण तयार गरी नगरपालिकाका स्थानीय आवश्यकताहरू लाई समेटेी एक ऐनाको रुमपा दस्तावेज प्रकाशन गर्ने अवसर प्राप्त गर्दा गौरवान्तित महसुस भएको छ । संवैधानिक अधिकारहरूको अधिकतम उपयोग गर्ने अवसर तथा चनूतीहरूको वृहत रुपमा उपयोग गर्नु यस नगरपालिकाको महत्वपूर्ण उपलब्धि हो । पाश्चिन्न तयार गर्नमा प्रयोग भएका सन्दर्भ सामाग्रीहरूको प्रकाशक एव सुझाव सल्लाह प्रदान गर्नुहुने सम्पूर्ण पदाधिकारीहरू, यस प्रोफाइल तयारीमा अहोरात्र खटिनुहुने कर्मचारी मित्रहरू, सुझाव सल्लाह प्रदान गर्नुहुन सर्वदलिय संयन्त्र, सामाजसेवि बुद्धिजिवी लगाएत सम्पूर्णमा बुद्धभूमी नगरपालिकाका सम्पूर्ण नगरवासीमा हार्दिक आभार तथा धन्यवाद प्रकट गर्दछ ।

धन्यवाद !

मेघनाथ पाध्या

प्रमुख प्रशासकीय अधिकृत

